

GRAFIČKI PREKLOP KATASTARSKOG STANJA SA ZEMLJIŠNOKNJIŽNIM

K.O. RUDEŠ

NAPOMENA: grafički preklop je rađen
sukladno RN-89/2020 k.o. Rudeš





LEGENDA:

M 1:500

Datum ispisa: 02. veljače 2024.

 granica zemljišnoknjižnih čestica
k.o. Vrapče

 granica novoformirane zk.č.br. 1638/16 k.o. Vrapče
površine 408 m² formirane prijavnim listom za zemljišnu knjigu
sukladno elaboratu RN-89/2020 k.o. Rudeš

 zk.č.br. 1648/15 k.o. Vrapče površine 14 m²
na kojoj se ukida svojstvo javnog dobra u općoj uporabi

Izradio: Josip Foruglaš

GRAFIČKI PREKLOP KATASTARSKOG STANJA SA ZEMLJIŠNOKNJIŽNIM

K.O. RUDEŠ




NAPOMENA: grafički preklop je rađen
sukladno RN-89/2020 k.o. Rudeš



LEGENDA:

M 1:500

Datum ispisa: 02. veljače 2024.

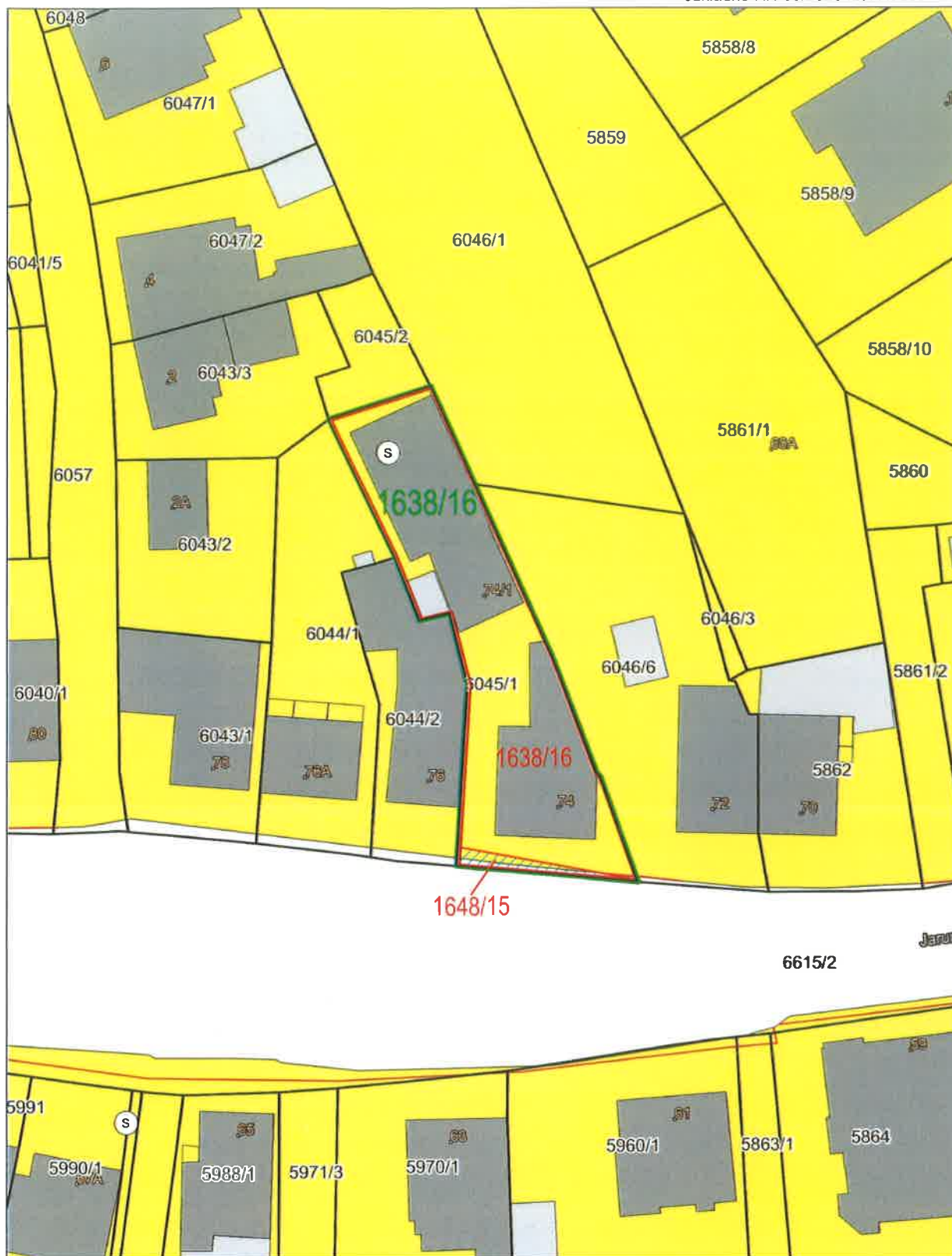
-  granica zemljišnoknjižnih čestica
k.o. Vrapče
-  granica novoformirane zk.č.br. 1638/16 k.o. Vrapče
površine 408 m² formirane prijavnim listom za zemljišnu knjigu
sukladno elaboratu RN-89/2020 k.o. Rudeš
-  zk.č.br. 1648/15 k.o. Vrapče površine 14 m²
na kojoj se ukida svojstvo javnog dobra u općoj uporabi

Izradio: Josip Foruglaš

GRAFIČKI PREKLOP KATASTARSKOG STANJA SA ZEMLJIŠNOKNJIŽNIM

K.O. RUDEŠ

NAPOMENA: grafički preklop je rađen
sukladno RN-89/2020 k.o. Rudeš



LEGENDA:

M 1:500

Datum ispisa: 02. veljače 2024.

— granica zemljišnoknjižnih čestica
k.o. Vrapče

— granica novoformirane zk.č.br. 1638/16 k.o. Vrapče
površine 408 m² formirane prijavnim listom za zemljišnu knjigu
sukladno elaboratu RN-89/2020 k.o. Rudeš

— zk.č.br. 1648/15 k.o. Vrapče površine 14 m²
na kojoj se ukida svojstvo javnog dobra u općoj uporabi

Izradio: Josip Foruglaš