

14



**PODSUSED -
VRAPČE**

**GRADSKE
ČETVRTI
GRADA
ZAGREBA**

PROSTORNA I
STATISTIČKA
ANALIZA

GRAD ZAGREB
GRADSKI URED
ZA STRATEGIJSKO PLANIRANJE
I RAZVOJ GRADA

Pročelnica

Sanja Jerković, dipl.ing.arh.

Pomoćnik pročelnice za strategijske informacije i istraživanja:

dr.sc. Darko Šiško

Radni tim

Asja Barić, mag.ing.arh.

Željka Bešlić, struč.spec.comm .

Matea Janeković, mag.oec.

Bojan Linardić, dipl.ing.arh.

Mihaela Luketić, mag.ing.geod. et geoinf.

Ivana Movrić, dipl.ing.prom .

Kristina Mudronja, prof.geolog.-geograf.

Maja Palčić, mag.geogr.

Dubravka Penava, ekonom.teh.

Marko Petran Baloković, mag.geogr.

Vesna Polančec, dipl.oec.

Ružica Šaravanja, oec.

Nives Škreblin, dipl.ing.arh.

Suradnja

Karmen Fajdetić, ekonom.teh.

Kamelija Hengster Vukobratović

Nives Kobeščak, mag.oec.

Tomislav Konjević, građ.teh.

Berta Markulin, ekonom.teh.

Andrea Mukić, bacc.admin.publ.

Naslovnica, grafički dizajn i priprema

Benussi & the Fish j. d. o. o., Zagreb

Zagreb, 2019.

O projektu

Projekt „Gradske četvrti Grada Zagreba“ obuhvaća prostorne i statističke analize prostora, stanovnika i drugih obilježja pojedinih gradskih četvrti Grada Zagreba. Izradio ga je Sektor za strategijske informacije i istraživanja Gradskog ureda za strategijsko planiranje i razvoj Grada za potrebe uvida u stanje i potrebe mjesne samouprave. Projektom su obuhvaćeni relevantni prostorni i statistički podaci koji su obrađeni korištenjem GIS tehnologije i statističkih metoda te prikazani u obliku karata, tablica i grafikona. Rezultati projekta prezentirani su u obliku 17 pojedinačnih knjižica po gradskim četvrtima koje zajednički čine jedinstvenu publikaciju.

Podaci dobiveni projektom mogu se koristiti za stjecanje uvida u posebnosti prostora i stanovništva gradskih četvrti, kao osnova za bolje upravljanje postojećim resursima te kao podloga za kvalitetnije planiranje prostora i sadržaja u gradskim četvrtima.

Prilikom korištenja publikacije potrebno je uzeti u obzir da su prostorne i statističke analize izrađene korištenjem podataka dostupnih tijekom 2018. godine. U Gradskom uredu za strategijsko planiranje i razvoj Grada planirano je kontinuirano ažuriranje i dopuna sadržaja publikacije u skladu s promjenama u prostoru, stanovništvu i drugim obilježjima gradskih četvrti Grada Zagreba.

SADRŽAJ

OSNOVNI PODACI	7 - 10
STANOVNIŠTVO	11 - 19
STANOVANJE.....	20 - 23
OBRAZOVANJE.....	24 - 31
ZDRAVSTVO	32 - 33
SOCIJALNA ZAŠTITA.....	34 - 37
SPORT.....	38 - 39
KULTURA.....	40 - 41
ZELENA INFRASTRUKTURA	42
PROMET	43 - 44
KOMUNALNA INFRASTRUKTURA.....	45 - 47
KORIŠTENJE I NAMJENA POVRŠINA.....	48 - 52
PROSTORNI PLANOVI	53 - 55
ZAŠTITA PROSTORA	56 - 57
GOSPODARSTVO.....	58 - 59
PROJEKTI RAZVOJA GRADA.....	60
SAŽETAK.....	61

SMJEŠTAJ NA PODRUČJU GRADA ZAGREBA

Obuhvaća najzapadniji dio područja grada Zagreba. Na istoku i jugu graniči s gradskim četvrtima Črnomerec, Stenjevec i Novi Zagreb – zapad, na jugozapadu, na Savi, s općinom Sv. Nedelja, a na zapadu, na rijeci Krapini, s gradom Zaprešićem.

OSNOVNA OBILJEŽJA PROSTORA I URBANITETA

Podsused–Vrapče zapadna su vrata grada Zagreba. Stoga je identitet ove četvrti ponajprije povezan s prometnicama što, pružajući se u smjeru istok-zapad, vode prema središtu grada: Alejom Bologne, Samoborskom cestom, Ilicom, Karažnikom i Bolničkom ulicom. Na smjeru sjever-jug, pak, svojim se značenjem ističu: Vrapčanska, Gospodska, Dubravica i Zelena magistrala.

Južni, veći dio prostora Četvrti, urbaniziran je, a brdski, sjeverni dio, zadržao je poneka ruralna obilježja.

IZVOR: www.zagreb.hr

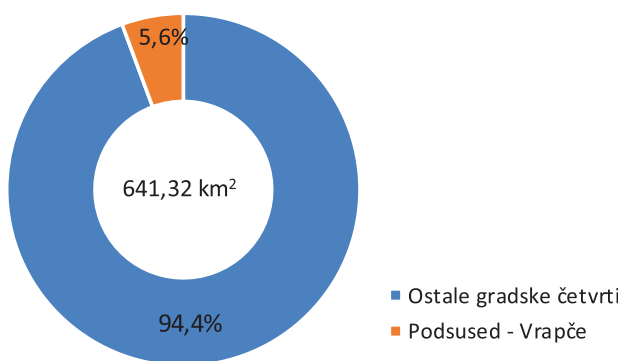
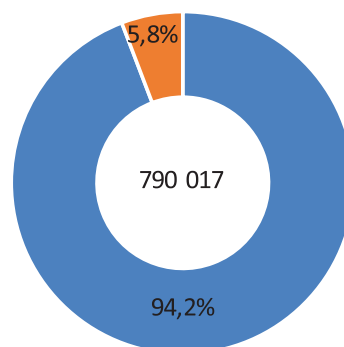





IZVOR: Google Maps

STANOVNIŠTVO, KUĆANSTVA I STANOVI U GRADSKOJ ČETVRTI **PODSUSED - VRAPČE**, POPIS 2011.

	GRAD ZAGREB	PODSUSED - VRAPČE	udio, %
Površina, km ²	641,32	36,16	5,6
Stanovništvo			
ukupan broj stanovnika	790 017	45 759	5,8
prosječna starost	41,6	41,1	-
broj stanovnika na km ²	1 232	1 265	-
Privatna kućanstva			
ukupan broj kućanstava	303 441	16 781	5,5
prosječan broj članova prema obiteljskom sastavu	2,57	2,70	-
obiteljska			
ukupno	209 430	12 455	5,9
prosječan broj članova	3,24	3,26	-
neobiteljska			
samačka	86 827	4 033	4,6
višečlana	7 184	293	4,1
Stanovi			
ukupno	384 333	19 958	5,2
stanovi za stalno stanovanje	373 538	19 595	5,2
prosjek m ² po stanu za stalno stanovanje	69,04	72,68	-

IZVOR: DZS; obrada GUSPRG - Odjel za statistiku

UDIO POVRŠINE GRADSKE ČETVRTI
PODSUSED - VRAPČE U GRADU ZAGREBUUDIO STANOVNIŠTVA GRADSKE ČETVRTI
PODSUSED - VRAPČE U GRADU ZAGREBU

-  GRANICA GRADA ZAGREBA
-  GRANICA GRADSKÉ ČETVRTI
-  GRANICA MJESNOG ODBORA



IZVOR: Topografska osnova 2018, Digitalni model reljefa 2012- GUSPRG
Prostorne jedinice- Gradski ured za katastar i geodetske poslove

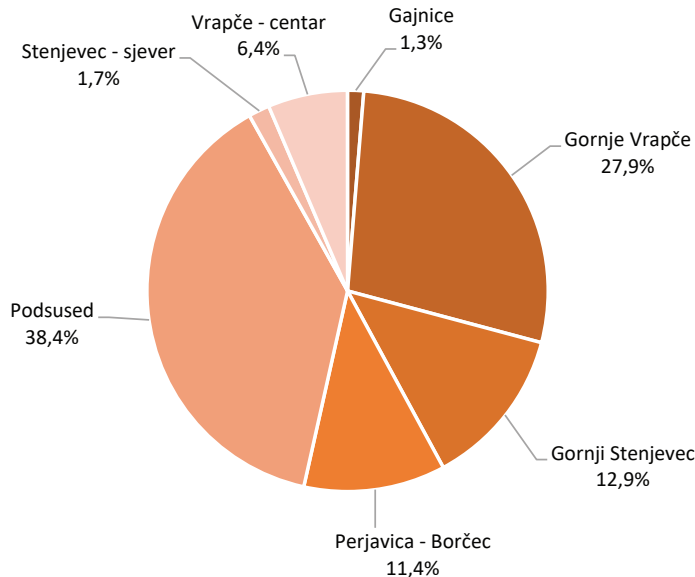
MJESNI ODBORI U GRADSKOJ ČETVRTI **PODSUSED - VRAPČE**, POPIS 2011.

Gradska četvrt - Mjesni odbori ¹⁾	Površina ²⁾ , km ²	Stanovnici			Broj stanovnika na km ²	Privatna kućanstva		Stanovi	
		ukupno	muškarci	žene		ukupno	od toga: obiteljska	ukupno	stanovi za stalno stanovanje
GRAD ZAGREB - ukupno	641,32	790 017	369 339	420 678	1 232	303 441	209 430	384 333	373 538
Podsused-Vrapče	36,16	45 759	21 584	24 175	1 265	16 781	12 455	19 958	19 595
1. Gajnice	0,47	8 957	4 141	4 816	19 057	3 632	2 522	3 976	3 959
2. Gornje Vrapče	10,07	4 469	2 141	2 328	444	1 567	1 199	1 845	1 796
3. Gornji Stenjevec	4,68	3 312	1 573	1 739	708	1 117	881	1 367	1 340
4. Perjavica - Borčec	4,12	8 504	4 002	4 502	2 064	3 185	2 313	3 956	3 877
5. Podsused	13,86	6 192	2 981	3 211	447	2 163	1 668	2 742	2 604
6. Stenjevec - sjever	0,63	6 691	3 110	3 581	10 621	2 467	1 868	2 854	2 828
7. Vrapče - centar	2,33	7 634	3 636	3 998	3 276	2 650	2 004	3 218	3 191

¹⁾ Mjesni odbori prikazani su prema Odluci o osnivanju mjesnih odbora (Službeni glasnik Grada Zagreba br. 07/09 i 12/10).²⁾ Podaci o površinama preuzeti su od Gradskog ureda za katastar i geodetske poslove.

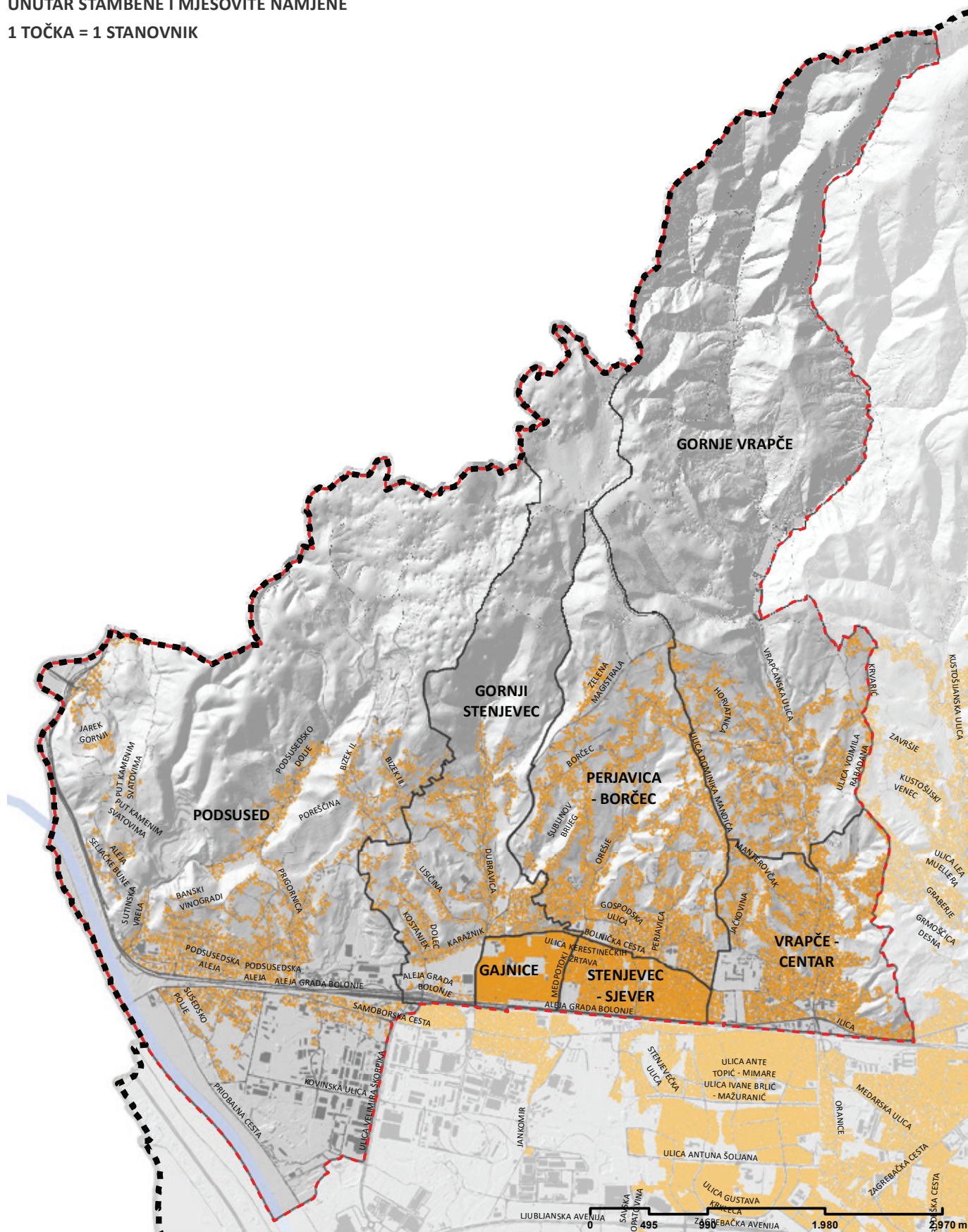
IZVOR: GUSPRG - Odjel za statistiku, Publikacija Stanovništvo, kućanstva i stanovi, Popis 2011.

STRUKTURA POVRŠINE GRADSKOJ ČETVRTI
PODSUSED - VRAPČE PO MJESNIM ODBORIMA, POPIS 2011.



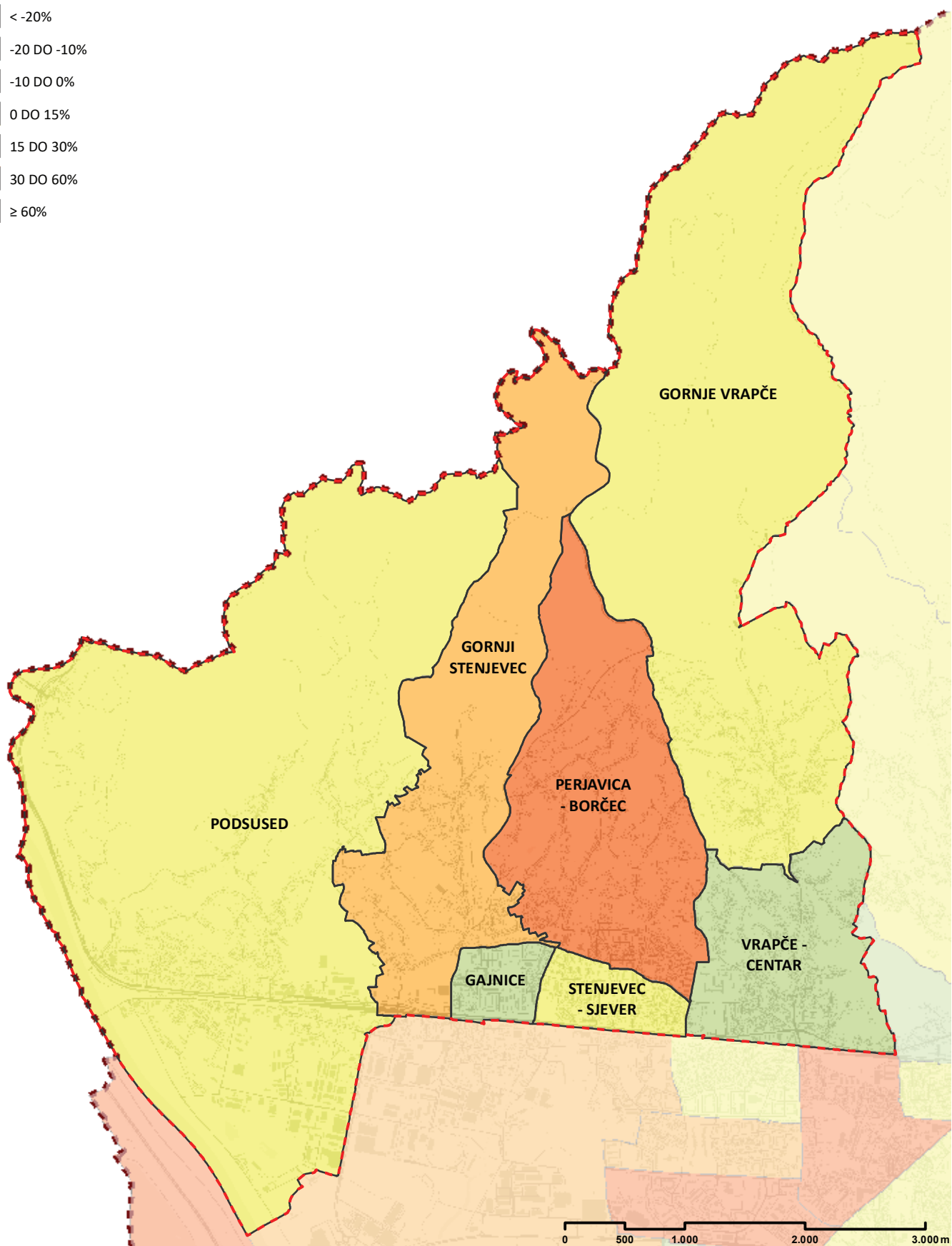
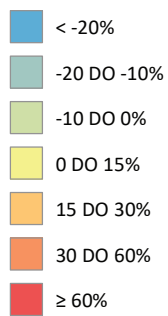
PROSTORNI RAZMJETAJ STANOVNIKA MJESNIH ODBORA
UNUTAR STAMBENE I MJEŠOVITE NAMJENE

1 TOČKA = 1 STANOVNIK



IZVOR: Popis stanovništva, kućanstava i stanova 2011, DZS- obrada GUSPRG
Stvarno korištenje zemljišta 2011. - GUSPRG

PROMJENA BROJA STANOVNIKA 2001. - 2011. PO MJESNIM ODBORIMA

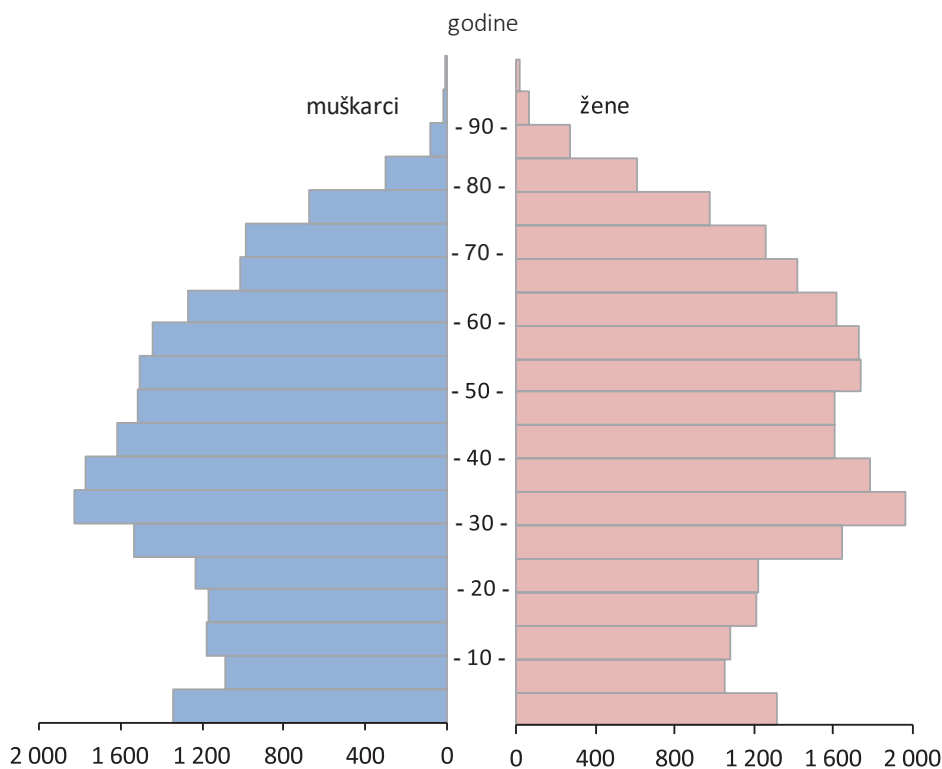


IZVOR: Popis stanovništva, kućanstava i stanova 2001., 2011. - DZS; obrada GUSPRG

KONTINGENTI STANOVNIŠTVA U GRADSKOJ ČETVRTI **PODSUSED - VRAPČE**, POPIS 2011.

	Ukupno	0-6 godina	0-14 godina	0-17 godina	0-19 godina	Žene u fertilnoj dobi		Radno spособno stanovništvo (15-64 godine)	60 i više godina	65 i više godina	75 i više godina	Prosječna starost	Indeks starenja	Koeficijent starosti
						Svega (15-49 godina)	od toga 20-29							
GRAD ZAGREB	790 017	56 048	116 059	140 060	156 901	-	-	537 188	186 560	136 770	60 326	41,6	118,9	23,6
muškarci	369 339	28 699	59 614	71 920	80 480	-	-	256 524	75 112	53 201	20 951	39,6	93,3	20,3
žene	420 678	27 349	56 445	68 140	76 421	191 848	53 040	280 664	111 448	83 569	39 375	43,3	145,8	26,5
PODSUSED - VRAPČE	45 759	3 535	7 050	8 493	9 434	-	-	31 015	10 578	7 694	3 021	41,1	112,1	23,1
muškarci	21 584	1 793	3 603	4 313	4 774	-	-	14 896	4 357	3 085	1 083	39,4	91,3	20,2
žene	24 175	1 742	3 447	4 180	4 660	11 041	2 861	16 119	6 221	4 609	1 938	42,6	133,5	25,7

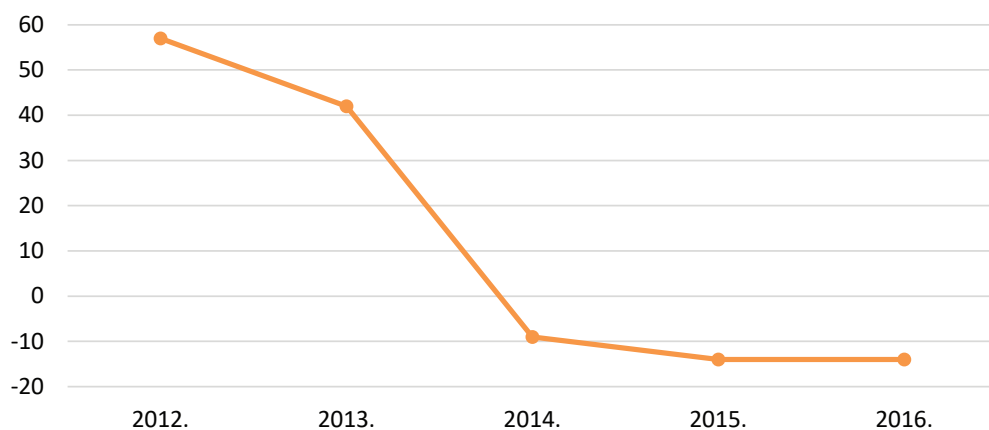
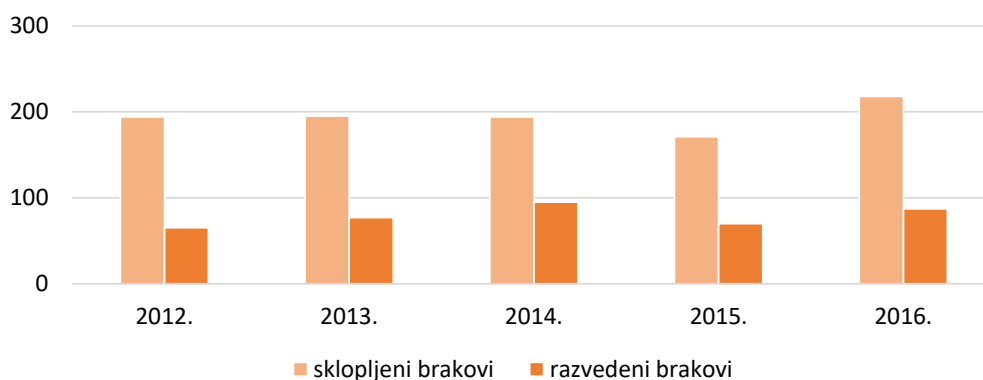
IZVOR: DZS, obrada GUSPRG - Odjel za statistiku

STANOVNIŠTVO GRADSKOJ ČETVRTI **PODSUSED - VRAPČE** PREMA SPOLU I STAROSTI, POPIS 2011.

PRIRODNO KRETANJE STANOVNIŠTVA U GRADSKOJ ČETVRTI PODSUSED - VRAPČE

	Stanovnici, Popis 31. ožujka 2011.	Rođeni		Živo- rođeni izvan braka	Umrli	Prirodni prirast	Brakovi		Vitalni indeks (živorođeni na 100 umrlih)
		živo- rođeni	mrtvo- rođeni				sklop- ljeni	razve- deni	
	45 759								
2012.		475	3	65	418	57	194	65	113,6
2013.		454	1	67	412	42	195	77	110,2
2014.		467	1	73	476	-9	194	95	98,1
2015.		458	1	83	472	-14	171	70	97,0
2016.		454	3	64	468	-14	218	87	97,0

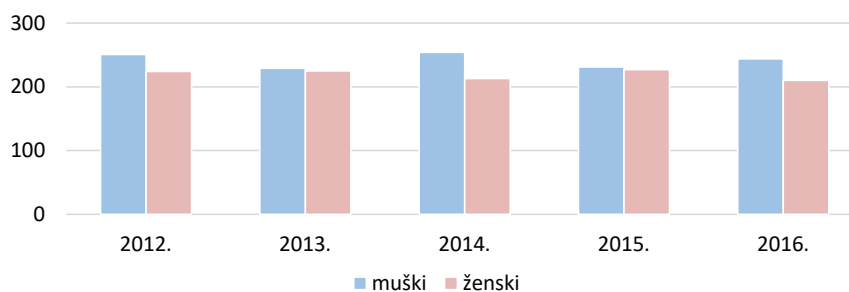
IZVOR: GUSPRG - Odjel za statistiku

PRIRODNI PRIRAST STANOVNIŠTVA U GRADSKOJ ČETVRTI
PODSUSED - VRAPČE, 2012. - 2016.SKLOPLJENI I RAZVEDENI BRAKOVI U GRADSKOJ ČETVRTI
PODSUSED - VRAPČE

ŽIVOROĐENI PREMA SPOLU I STAROSTI MAJKE U GRADSKOJ ČETVRTI **PODSUSED - VRAPČE**

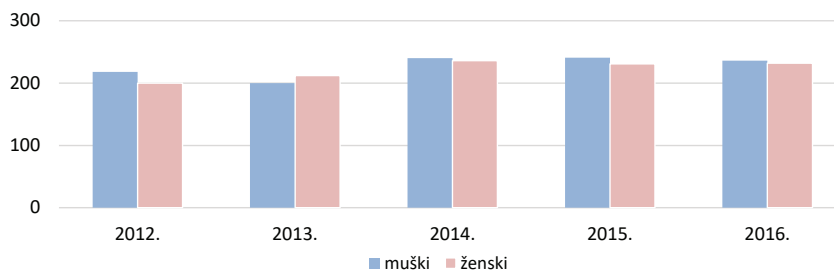
	Ukupno	Spol		Starost majke						
		muški	ženski	do 19 godina	20 - 24	25 - 29	30 - 34	35 - 39	40 i više godina	nepoznata starost
2012.	475	251	224	7	42	125	194	86	20	1
2013.	454	229	225	6	22	121	193	94	18	-
2014.	467	254	213	6	45	123	183	91	19	-
2015.	458	231	227	6	30	117	182	106	17	-
2016.	454	244	210	7	33	101	185	113	15	-
2012. - 2016.	2 308	1 209	1 099	32	172	587	937	490	89	1

IZVOR: GUSPRG - Odjel za statistiku

ŽIVOROĐENI PREMA SPOLU U GRADSKOJ ČETVRTI
PODSUSED - VRAPČEUMRLI PREMA SPOLU I STAROSTI U GRADSKOJ ČETVRTI **PODSUSED - VRAPČE**

	Ukupno	Spol		Godine starosti								
		muški	ženski	do 19 godina	20-29	30-39	40-49	50-59	60-69	70-79	80 i više godina	nepoznata starost
2012.	418	218	200	2	-	2	9	32	73	138	162	-
2013.	412	200	212	1	1	3	15	34	58	140	160	-
2014.	476	240	236	5	4	5	10	39	74	157	182	-
2015.	472	241	231	4	1	5	12	41	71	131	207	-
2016.	468	236	232	2	1	4	12	22	93	149	185	-
2012. - 2016.	2 246	1 135	1 111	14	7	19	58	168	369	715	896	-

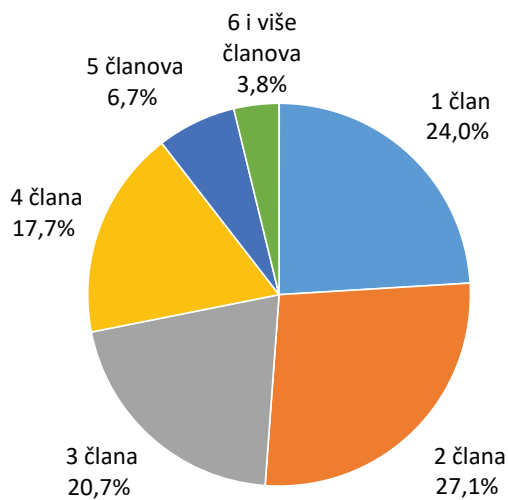
IZVOR: GUSPRG - Odjel za statistiku

UMRLI PREMA SPOLU U GRADSKOJ ČETVRTI
PODSUSED - VRAPČE

PRIVATNA KUĆANSTVA PREMA BROJU ČLANOVA U GRADSKOJ ČETVRTI **PODSUSED - VRAPČE**, POPIS 2011.

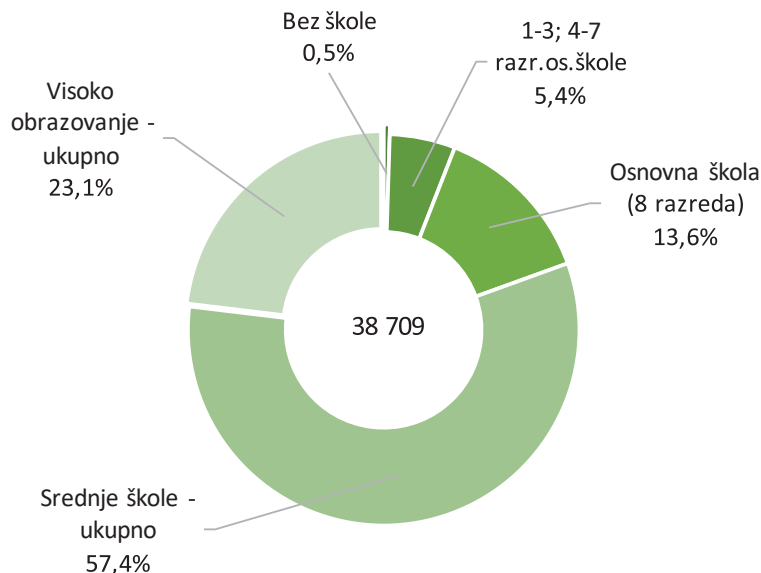
	GRAD ZAGREB	PODSUSED - VRAPČE	Udio kućanstva Podsueda - Vrapče u kućanstvima Grada Zagreba, %	Struktura kućanstava prema broju članova, %
Privatna kućanstva - ukupno	303 441	16 781	5,5	100,00
prema broju članova				
1 član	86 827	4 033	4,6	24,03
2 člana	80 600	4 552	5,6	27,13
3 člana	58 568	3 473	5,9	20,70
4 člana	48 254	2 962	6,1	17,65
5 članova	18 378	1 121	6,1	6,68
6 članova	6 676	411	6,2	2,45
7 članova	2 419	151	6,2	0,90
8 članova	907	41	4,5	0,24
9 članova	401	20	5,0	0,12
10 članova	178	5	2,8	0,03
11 i više članova	233	12	5,2	0,07

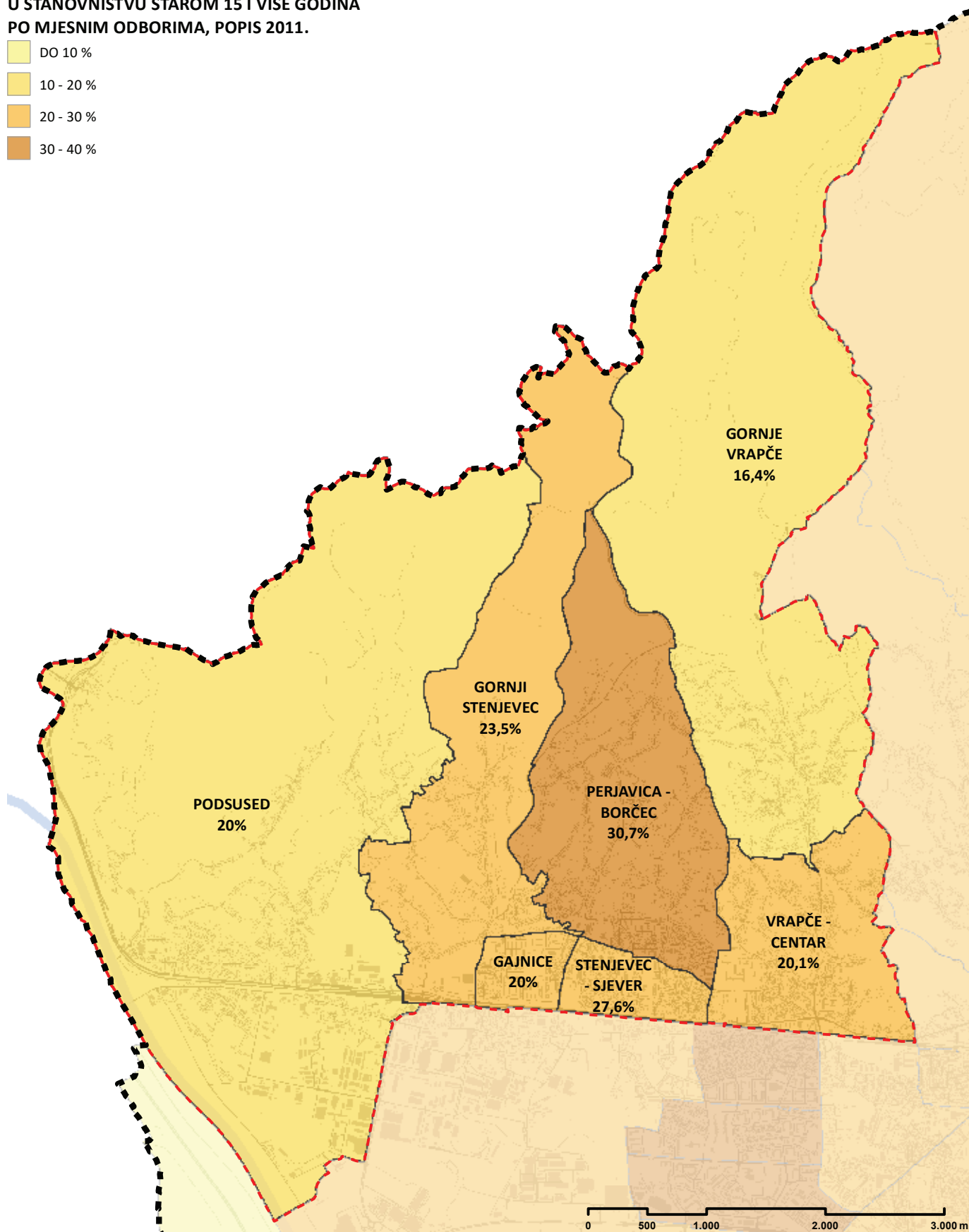
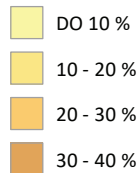
IZVOR: DZS, obrada GUSPRG - Odjel za statistiku

PRIVATNA KUĆANSTVA, STRUKTURA PREMA BROJU ČLANOVA U
GRADSKOJ ČETVRTI **PODSUSED - VRAPČE**, POPIS 2011.

STANOVNIŠTVO STARO 15 I VIŠE GODINA PREMA NAJVIŠOJ ZAVRŠENOJ ŠKOLI I SPOLU U GRADSKOJ ČETVRTI **PODSUSED - VRAPČE**, POPIS 2011.

	Ukupno	Bez škole	1-3 razreda osnovne škole	4-7 razreda osnovne škole	Osnovna škola	Srednja škola ¹⁾				Visoko obrazovanje				Nepoznato
						ukupno	industrijske i obrtničke strukovne škole, škole za zanimanje u trajanju 1-3 godine i škole za KV i VKV radnike	tehničke i srodne strukovne škole, škole za zanimanje u trajanju od 4 godine ili više	gimnazije	ukupno	Stručni studij ²⁾	Sveučilišni studij ³⁾	Doktorat znanosti	
GRAD ZAGREB														
uk.	673 958	4 926	2 285	26 094	91 587	352 791	144 383	150 277	58 131	195 326	48 015	140 379	6 932	949
m	309 725	1 050	373	5 608	35 674	177 538	88 208	67 796	21 534	89 147	21 718	63 432	3 997	335
ž	364 233	3 876	1 912	20 486	55 913	175 253	56 175	82 481	36 597	106 179	26 297	76 947	2 935	614
PODSUSED - VRAPČE														
uk.	38 709	197	129	1 954	5 221	22 154	9 898	9 671	2 585	8 894	2 689	6 017	188	160
m	17 981	43	10	357	2 015	11 460	6 141	4 361	958	4 036	1 206	2 714	116	60
ž	20 728	154	119	1 597	3 206	10 694	3 757	5 310	1 627	4 858	1 483	3 303	72	100

¹⁾ Obuhvaćene su sve srednje škole – industrijske i obrtničke strukovne škole, škole za zanimanje, škole za KV i VKV radnike, tehničke i srodne strukovne škole i gimnazije.²⁾ Obuhvaćene su sve više škole, I. (VI.) stupnjevi fakulteta te stručni studiji po Bologni.³⁾ Obuhvaćeni su svi fakulteti, umjetničke akademije, svi sveučilišni studiji po Bologni te magistarski znanstveni, stručni i umjetnički studij.STRUKTURA STANOVNIŠTVA U GRADSKOJ ČETVRTI
PODSUSED - VRAPČE, PREMA ZAVRŠENOJ ŠKOLI, POPIS 2011.

UDIO VISOKOOBRAZOVANOG STANOVNIŠTVA
U STANOVNIŠTVU STAROM 15 I VIŠE GODINA
PO MJESNIM ODBORIMA, POPIS 2011.

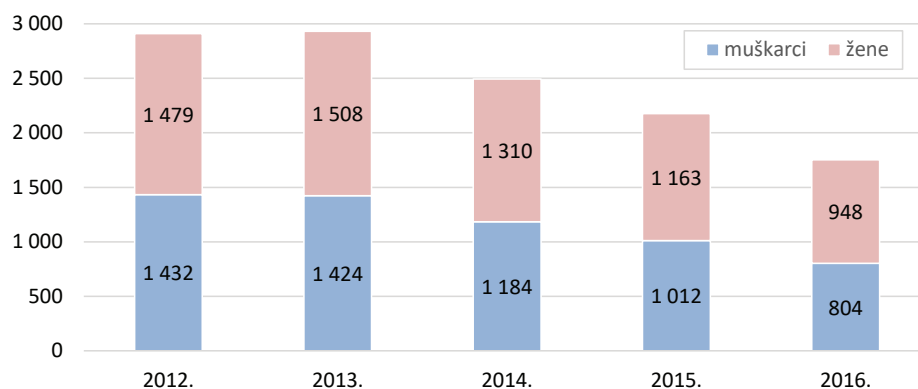
IZVOR: Popis stanovništva, kućanstava i stanova 2011, DZS- obrada GUSPRG

NEZAPOSLENE OSOBE U GRADSKOJ ČETVRTI **PODSUSED - VRAPČE**

stanje 31. prosinca

	2012.	2013.	2014.	2015.	2016.
GRAD ZAGREB	45 388	46 588	41 134	37 463	30 307
muškarci	22 454	22 731	19 747	17 659	13 759
žene	22 934	23 857	21 387	19 804	16 548
PODSUSED - VRAPČE	2 911	2 932	2 494	2 175	1 752
muškarci	1 432	1 424	1 184	1 012	804
žene	1 479	1 508	1 310	1 163	948

IZVOR: GUSPRG - Odjel za statistiku, priopćenje Zaposlenost i nezaposlenost

NEZAPOSLENE OSOBE PREMA SPOLU U GRADSKOJ ČETVRTI
PODSUSED - VRAPČE

STANOVNI PREMA NAČINU KORIŠTENJA U GRADSKOJ ČETVRTI **PODSUSED - VRAPČE**, POPIS 2011.

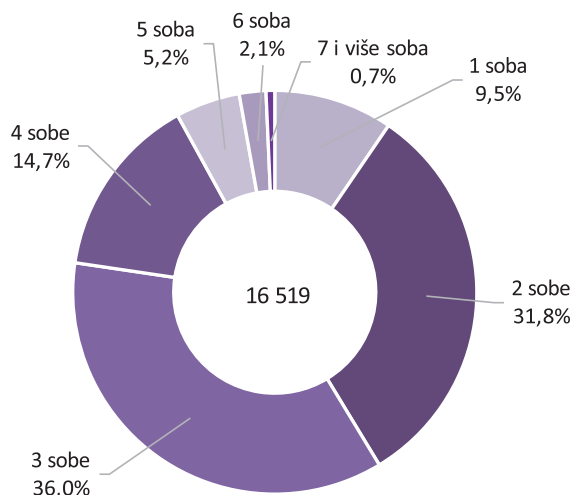
	Ukupno	Stanovi za stalno stanovanje				Stanovi koji se koriste povremeno		Stanovi u kojima se samo obavljala djelatnost	
		ukupno	nastanjeni	privremeno nenastanjeni	napušteni	za odmor i rekreaciju	u vrijeme sezonskih radova u poljoprivredi	iznajmljivanje turistima	ostale djelatnosti
GRAD ZAGREB	384 333	373 538	299 977	69 870	3 691	4 878	234	59	5 624
površina, m ²	26 494 590	25 789 993	21 299 986	4 286 326	203 681	260 635	5 492	2 905	435 565
prosječna površina, m ²	68,94	69,04	71,01	61,35	55,18	53,43	23,47	49,24	77,45
PODSUSED - VRAPČE	19 958	19 595	16 519	2 801	275	232	36	-	95
površina, m ²	1 443 475	1 424 124	1 228 328	180 516	15 280	12 377	634	-	6 340
prosječna površina, m ²	72,33	72,68	74,36	64,45	55,56	53,35	17,61	-	66,74

IZVOR: DZS; obrada GUSPRG - Odjel za statistiku

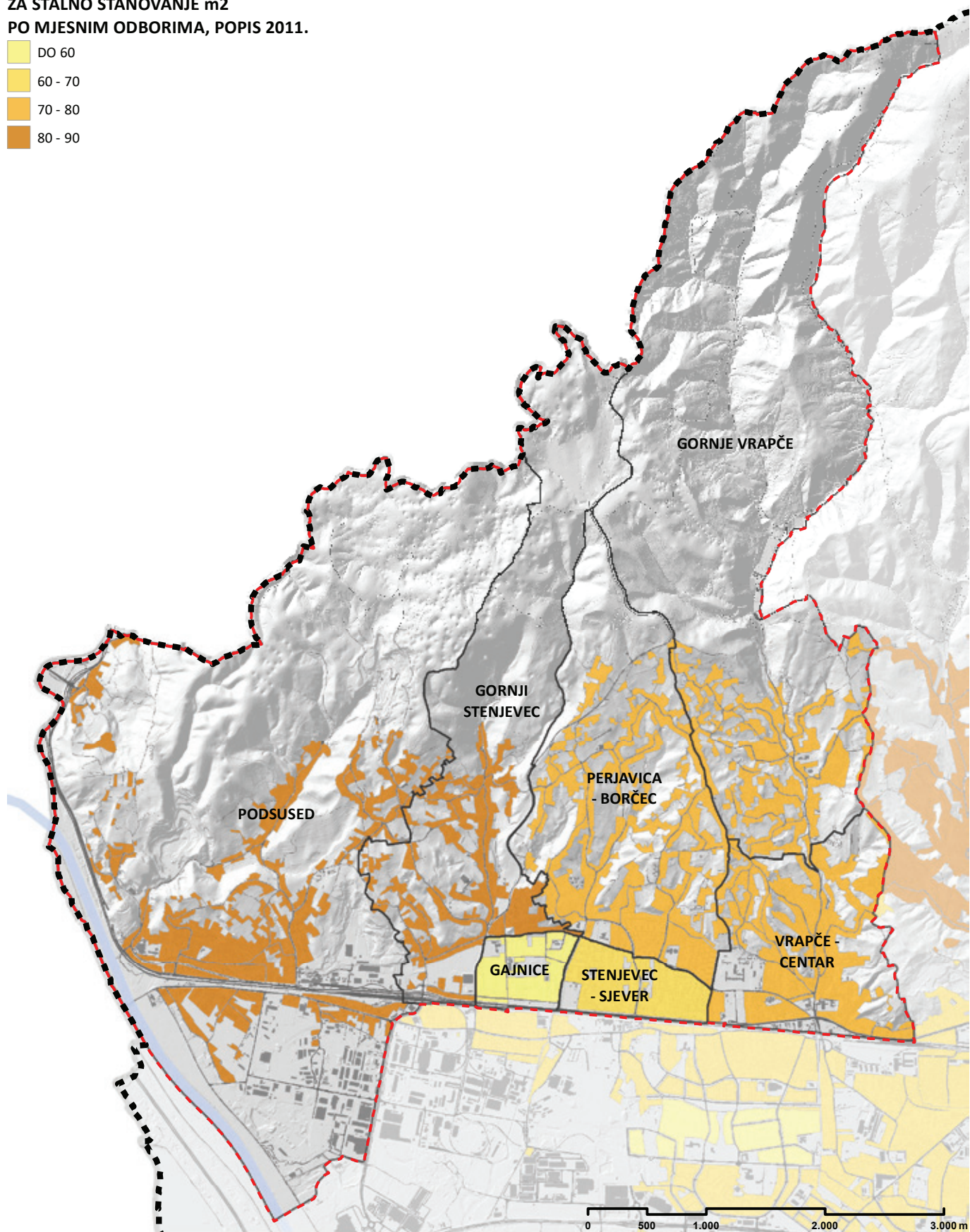
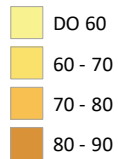
NASTANJENI STANOVNI PREMA BROJU SOBA I VLASNIŠTVU U GRADSKOJ ČETVRTI **PODSUSED - VRAPČE**, POPIS 2011.

	Ukupno	1 soba	2 sobe	3 sobe	4 sobe	5 soba	6 soba	7 soba	8 soba	9 i više soba	Stanovi prema vlasništvu	
											privatno	ostalo
GRAD ZAGREB												
broj stanova	299 977	38 887	105 985	96 450	38 802	13 099	5 045	983	451	275	291 854	8 123
površina, m ²	21 299 986	1 322 482	5 682 157	7 134 017	4 006 099	1 821 149	872 611	243 163	124 529	93 779	20 858 416	441 570
prosječna površina, m ²	71,01	34,01	53,61	73,97	103,24	139,03	172,97	247,37	276,12	341,01	71,47	54,36
PODSUSED - VRAPČE												
broj stanova	16 519	1 574	5 255	5 947	2 423	853	352	73	26	16	16 367	152
površina, m ²	1 228 328	53 358	279 640	426 831	253 087	122 347	63 468	16 722	7 165	5 710	1 219 647	8 681
prosječna površina, m ²	74,36	33,90	53,21	71,77	104,45	143,43	180,31	229,07	275,58	356,88	74,52	57,11

IZVOR: DZS; obrada GUSPRG - Odjel za statistiku

STRUKTURA NASTANJENIH STANOVA PREMA BROJU SOBA U GRADSKOJ ČETVRTI **PODSUSED - VRAPČE**, POPIS 2011.

PROSJEČNA POVRŠINA STANOVA
ZA STALNO STANOVANJE m²
PO MJESNIM ODBORIMA, POPIS 2011.

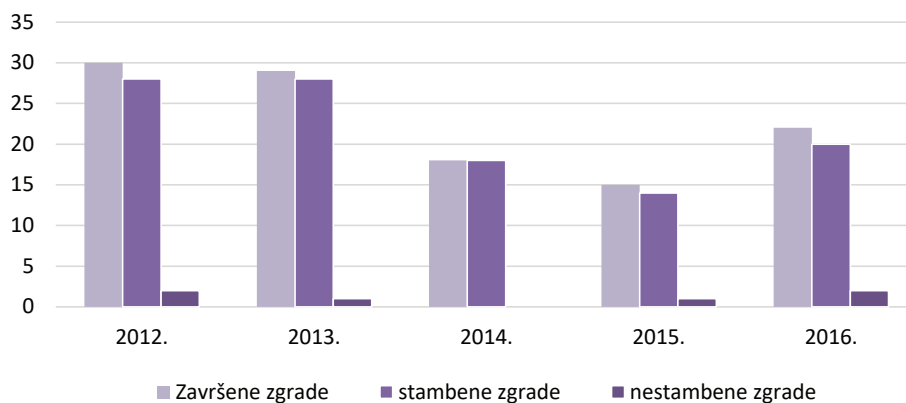
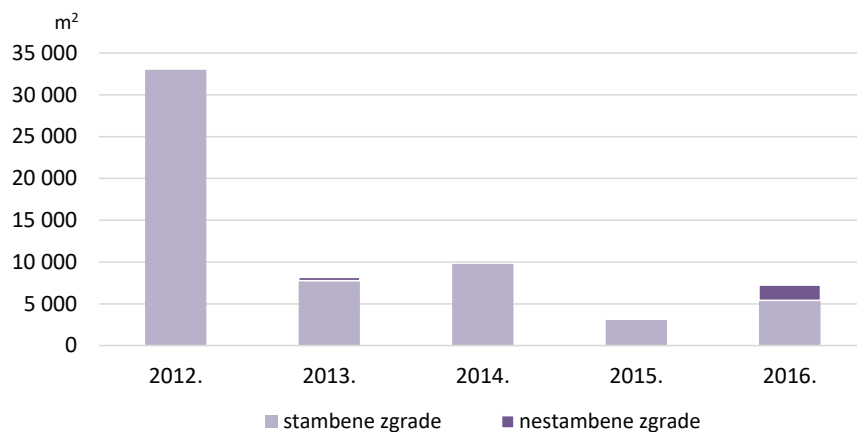


IZVOR: Popis stanovništva, kućanstava i stanova 2011, DZS- obrada GUSPRG

BROJ I GRAĐEVINSKE VELIČINE ZAVRŠENIH ZGRADA U GRADSKOJ ČETVRTI **PODSUSED - VRAPČE**

	2012.	2013.	2014.	2015.	2016.
Završene zgrade					
broj	30	29	18	15	22
m ²	33 239	8 182	9 782	3 199	7 254
m ³	95 664	24 881	31 782	9 772	26 786
Stambene zgrade					
broj	28	28	18	14	20
m ²	33 085	7 783	9 782	3 167	5 435
m ³	95 204	23 281	31 782	9 682	17 162
Nestambene zgrade					
broj	2	1	-	1	2
m ²	154	399	-	32	1 819
m ³	460	1 600	-	90	9 624

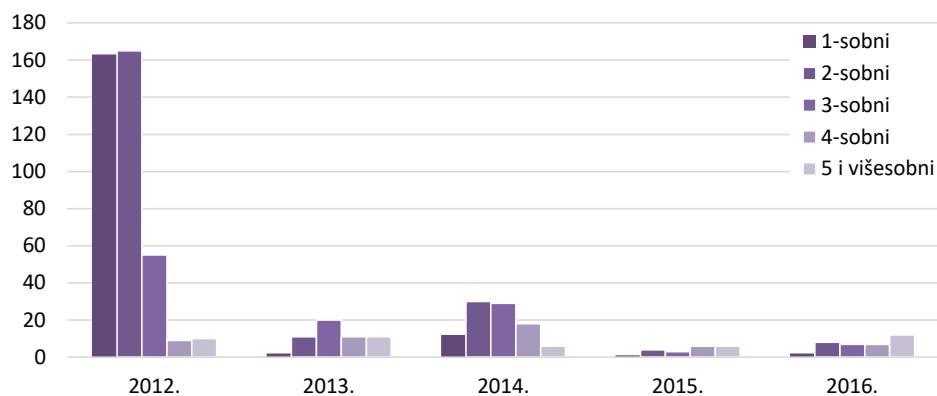
IZVOR: GUSPRG - Odjel za statistiku

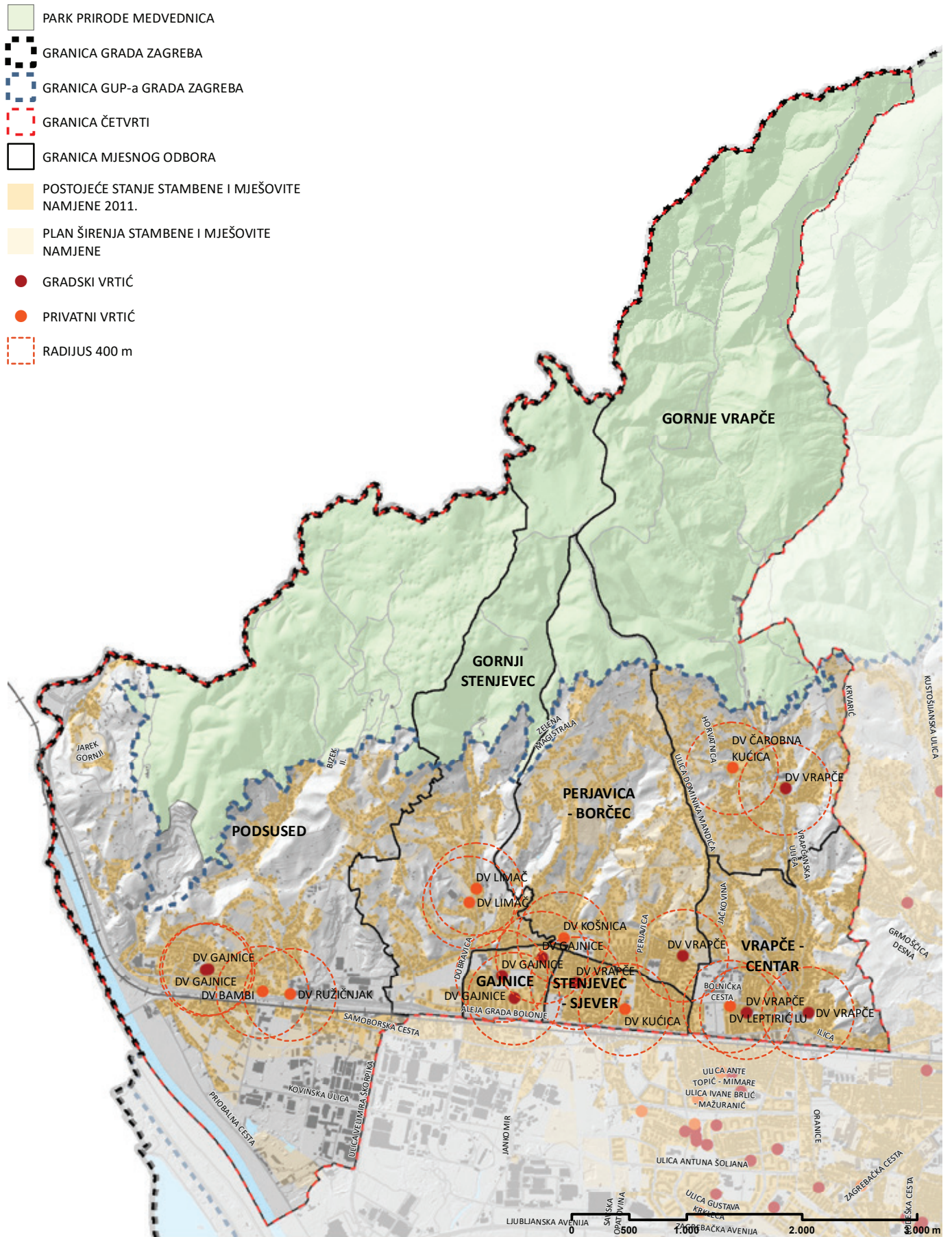
BROJ ZAVRŠENIH, STAMBENIH I NESTAMBENIH ZGRADA U
GRADSKOJ ČETVRTI **PODSUSED - VRAPČE**ZAVRŠENE ZGRADE U GRADSKOJ ČETVRTI **PODSUSED - VRAPČE**, u m²

ZAVRŠENI STANOVI PREMA BROJU SOBA U GRADSKOJ ČETVRTI **PODSUSED - VRAPČE**

	Broj stanova	Korisna površina, m ²	Stanovi prema broju soba							
			1-sobni	2-sobni	3-sobni	4-sobni	5-sobni	6-sobni	7-sobni	8 i višesobni
2012.	402	22 204	163	165	55	9	8	2	-	-
2013.	55	5 672	2	11	20	11	7	2	2	-
2014.	95	6 732	12	30	29	18	6	-	-	-
2015.	20	2 377	1	4	3	6	4	1	1	-
2016.	36	3 939	2	8	7	7	5	5	2	-

IZVOR: GUSPRG - Odjel za statistiku

ZAVRŠENI STANOVI PREMA BROJU SOBA U
GRADSKOJ ČETVRTI **PODSUSED - VRAPČE**



IZVOR: Gradski ured za obrazovanje, obrada: Gradski ured za stratejsko planiranje i razvoj Grada

DJEČJI VRTIĆI						
RB	NAZIV	ADRESA	VRSTA	TIP	GRAĐEVINA	VANJSKO IGRALIŠTE
1.	DV GAJNICE	Ulica hrvatskih iseljenika 6	gradski vrtić	matični	namjenska građevina	DA
2.	DV GAJNICE	Ulica kerestinečkih žrtava 59	gradski vrtić	područni	namjenska građevina	DA
3.	DV GAJNICE	Peruanska ulica1	gradski vrtić	područni	namjenska građevina	DA
4.	DV GAJNICE	Blanje 17	gradski vrtić	područni	namjenska građevina	DA
5.	DV GAJNICE	Blanje 19	gradski vrtić	područni	prenamijenjena kuća	DA
6.	DV VRAPČE	Ulica Nikole Gorjanskog 7	gradski vrtić	matični	namjenska građevina	DA
7.	DV VRAPČE	Ulica kerestinečkih žrtava 13	gradski vrtić	područni	namjenska građevina	DA
8.	DV VRAPČE	Ulica Mihovila Gračanina 4A	gradski vrtić	područni	namjenska građevina	DA
9.	DV VRAPČE	Rašljice 20	gradski vrtić	područni	namjenska građevina	DA
10.	DV VRAPČE	Vrabečak 5	gradski vrtić	područni	namjenska građevina	DA
11.	DV BAMBI	PO Mendlova ulica 1, Zagreb (sjedište: Gorička 17, Marija Gorica)	privatni vrtić	matični	/	/
12.	DV ČAROBNA KUĆICA	Horvatnica 36	privatni vrtić	matični	/	/
13.	DV KOŠNICA	Medpotoki 1A	privatni vrtić	matični	/	/
14.	DV KUĆICA	Gospodska ulica 18	privatni vrtić	matični	/	/
15.	DV LEPTIRIĆ LU	Ulica Ivana Bone Bolice 27	privatni vrtić	područni	/	/
16.	DV LIMAČ	Dubravica 52	privatni vrtić	matični	/	/
17.	DV LIMAČ	Dubravica 41C	privatni vrtić	područni	/	/
18.	DV RUŽIČNJAK	Prigornica 2	privatni vrtić	matični	/	/

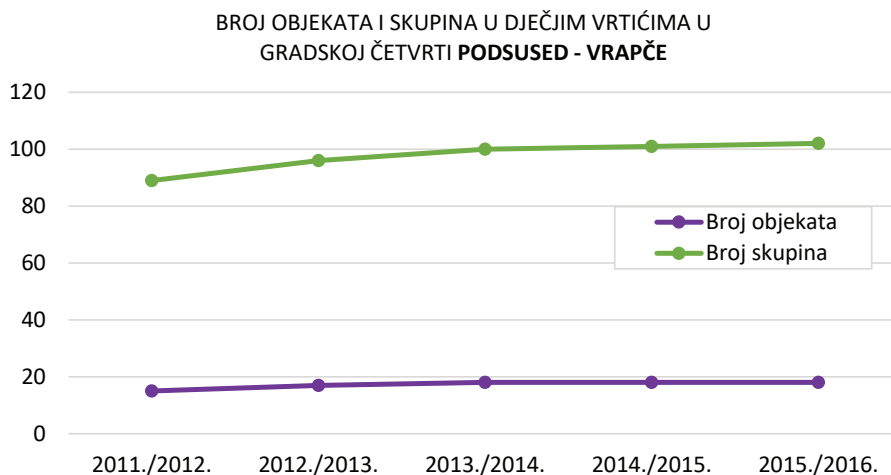
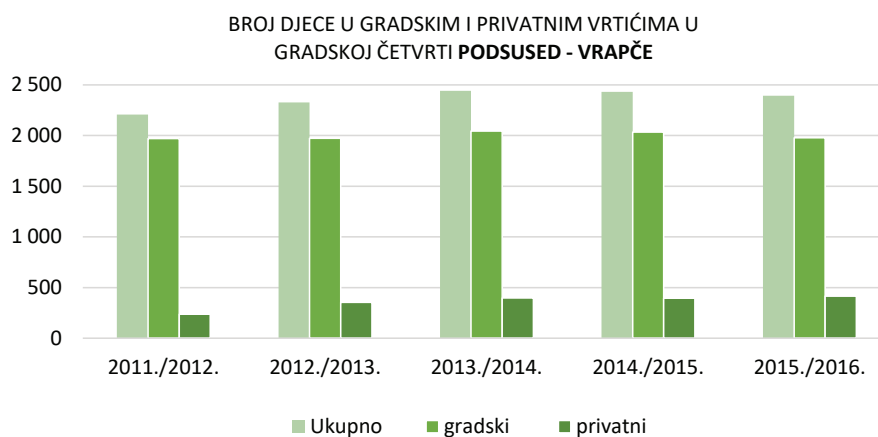
DJEČJI VRTIĆI U GRADSKOJ ČETVRTI PODSUSED - VRAPČE

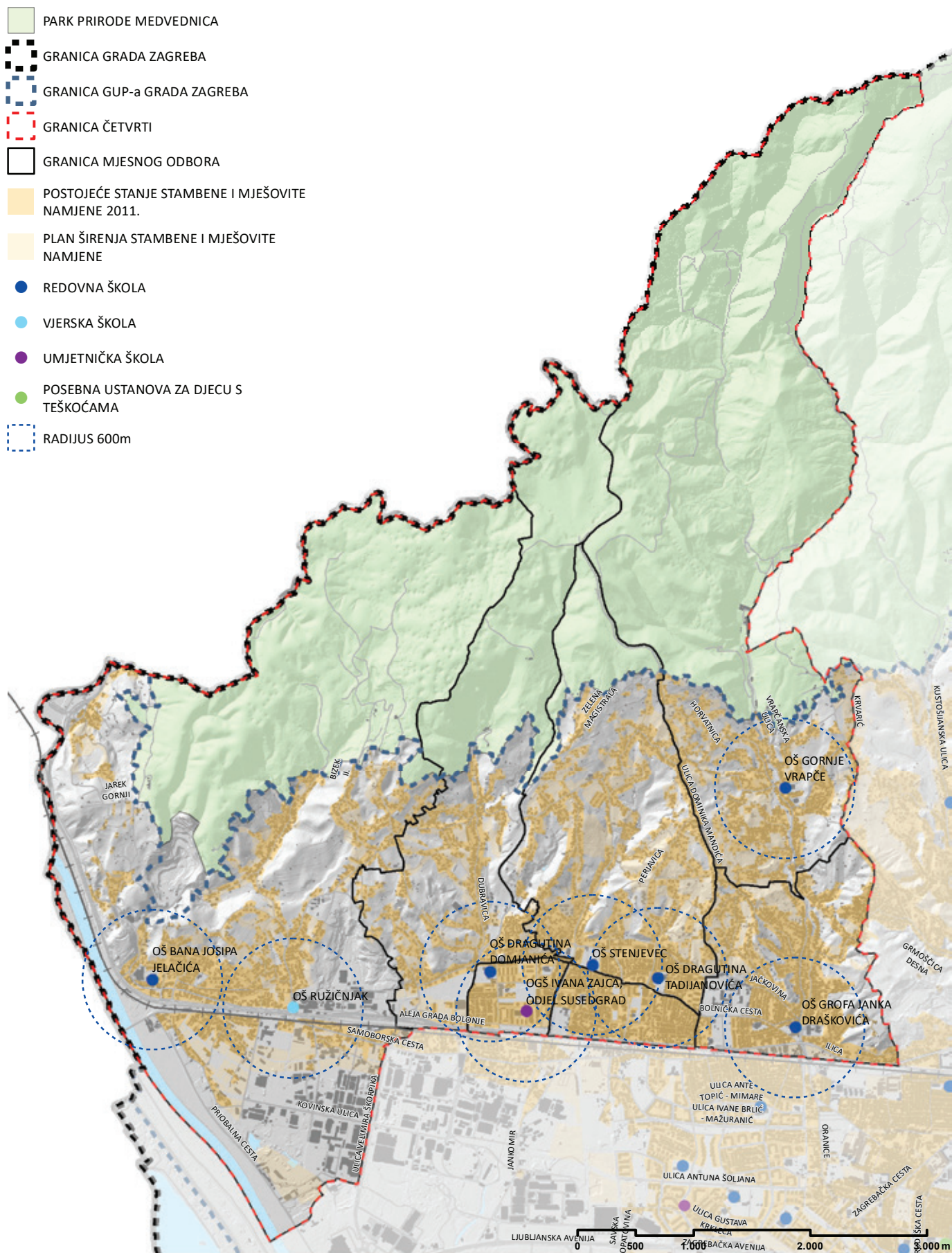
	Broj objekata ¹⁾			Broj skupina			Broj djece			Broj djece u posebnom programu predškole ²⁾	
	ukupno	gradski	privatni	ukupno	gradski	privatni	ukupno	gradski	privatni	ukupno	gradski
2011./2012.	15	9	6	89	78	11	2 208	1 970	238	45	45
2012./2013.	17	9	8	96	78	18	2 327	1 973	354	36	36
2013./2014.	18	10	8	100	82	18	2 440	2 043	397	30	30
2014./2015.	18	10	8	101	82	19	2 430	2 034	396	36	36
2015./2016.	18	10	8	102	82	20	2 392	1 977	415	24	24

¹⁾ Ukupan broj objekata i matičnih i područnih.

²⁾ Odnosi se na djecu koja su pohađala samo posebne skupine predškole.

IZVOR: GU za obrazovanje





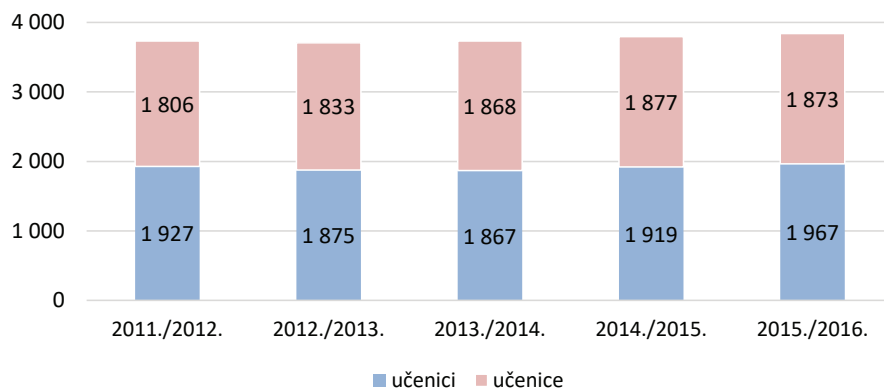
IZVOR: Gradski ured za obrazovanje, obrada: Gradski ured za stratejsko planiranje i razvoj Grada

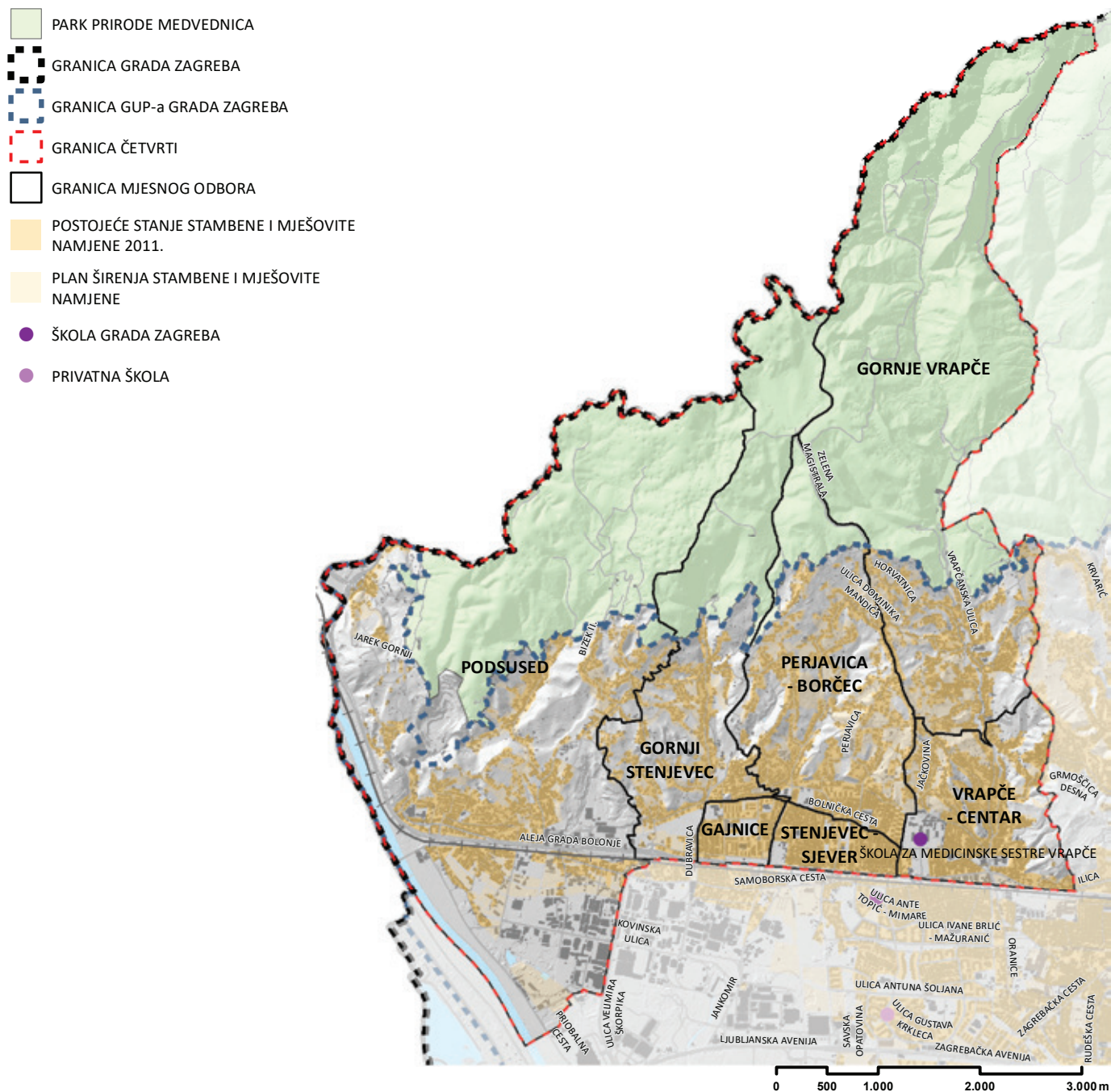
OSNOVNE ŠKOLE								
RB	NAZIV	ADRESA	VRSTA	TIP	NAMJENA	SPORTSKI TEREN	SPORTSKA DVORANA	SMJENSKI RAD
1.	OŠ BANA JOSIPA JELAČIĆA	Podgradski odvojak 1	redovna škola	matični	namjenska građevina	DA	DA	2 smjene
2.	OŠ DRAGUTINA DOMJANIĆA	Gajnice 31	redovna škola	matični	/	DA	DA	2 smjene
3.	OŠ DRAGUTINA TADIJANOVIĆA	Bolnička 60A	redovna škola	matični	namjenska građevina	DA	DA	2 smjene
4.	OŠ GORNJE VRAPČE	Vrapčanska 188	redovna škola	matični	namjenska građevina	DA	DA	2 smjene
5.	OŠ GROFA JANKA DRAŠKOVIĆA	Vrapčanska 7	redovna škola	matični	/	DA	DA	2 smjene
6.	OŠ STENJEVEC	Bolnička 92	redovna škola	matični	namjenska građevina	DA	DA	2 smjene
7.	OŠ RUŽIČNJAK	Prigornica 2	vjerska škola	matični	prenamijenjeni prostor	NE	NE	1 smjena
8.	OGŠ IVANA ZAJCA, PO SUSEDGRAD	Argentinska 5	umjetnička škola	područni	/	/	/	2 smjene

OSNOVNE ŠKOLE U GRADSKOJ ČETVRTI **PODSUSED - VRAPČE** - KRAJ ŠK. G.

	2011./2012.	2012./2013.	2013./2014.	2014./2015.	2015./2016.
OSNOVNE ŠKOLE - UKUPNO	7	7	7	7	8
Osnovne škole - redovite	6	6	6	6	7
Škole za djecu i mladež s teškoćama u razvoju	1	1	1	1	1
Razredni odjeli	165	163	164	168	176
Osnovne škole - redovite	162	160	161	165	173
Škole za djecu i mladež s teškoćama u razvoju	3	3	3	3	3
Broj učenika	3 733	3 708	3 735	3 796	3 840
od toga: učenice	1 806	1 833	1 868	1 877	1 873
Osnovne škole - redovite ukupno	3 716	3 689	3 717	3 780	3 826
od toga: učenice	1 802	1 828	1 861	1 870	1 867
Škole za djecu i mladež s teškoćama u razvoju ukupno	17	19	18	16	14
od toga: učenice	4	5	7	7	6
Učenici koji su završili školu	519	488	463	472	437
Osnovne škole - redovite	516	481	461	468	433
Škole za djecu i mladež s teškoćama u razvoju	3	7	2	4	4

IZVOR: GUSPRG - Odjel za statistiku

UČENICI OSNOVNIH ŠKOLA PREMA SPOLU U
GRADSKOJ ČETVRTI **PODSUSED - VRAPČE**



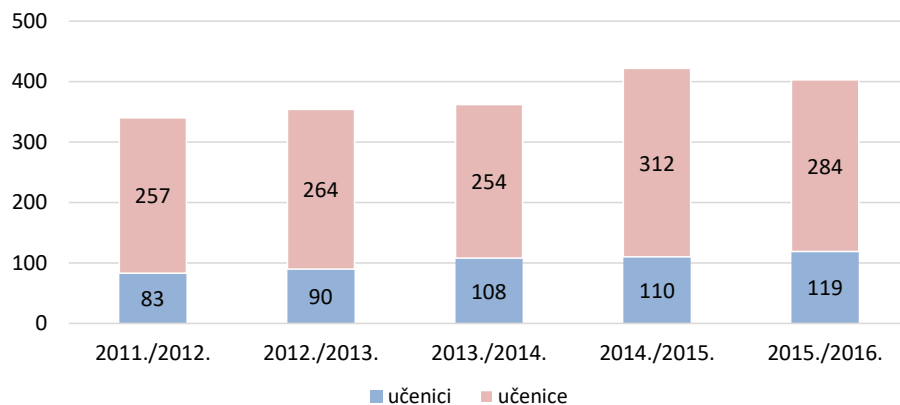
RB	NAZIV	ADRESA	SREDNJE ŠKOLE				
			VRSTA	GRAĐEVINA	SPORTSKI TEREN	SPORTSKA DVORANA	SMJENSKI RAD
1.	ŠKOLA ZA MEDICINSKE SESTRE VRAPČE	Bolnička 32	redovna škola	namjenska građevina	NE	NE	2 smjene

IZVOR: Gradski ured za obrazovanje, obrada: Gradski ured za stratejsko planiranje i razvoj Grada

SREDNJE ŠKOLE U GRADSKOJ ČETVRTI **PODSUSED - VRAPČE** - KRAJ ŠK. G.

	2011./2012.	2012./2013.	2013./2014.	2014./2015.	2015./2016.
SREDNJE ŠKOLE - UKUPNO					
Srednje škole - redovite	1	1	1	1	1
Razredni odjeli					
Srednje škole - redovite	12	12	12	15	15
Broj učenika					
Srednje škole - redovite					
ukupno	340	354	362	422	403
od toga: učenice	257	264	254	312	284
Učenici koji su završili školu					
Srednje škole - redovite	69	73	96	96	89

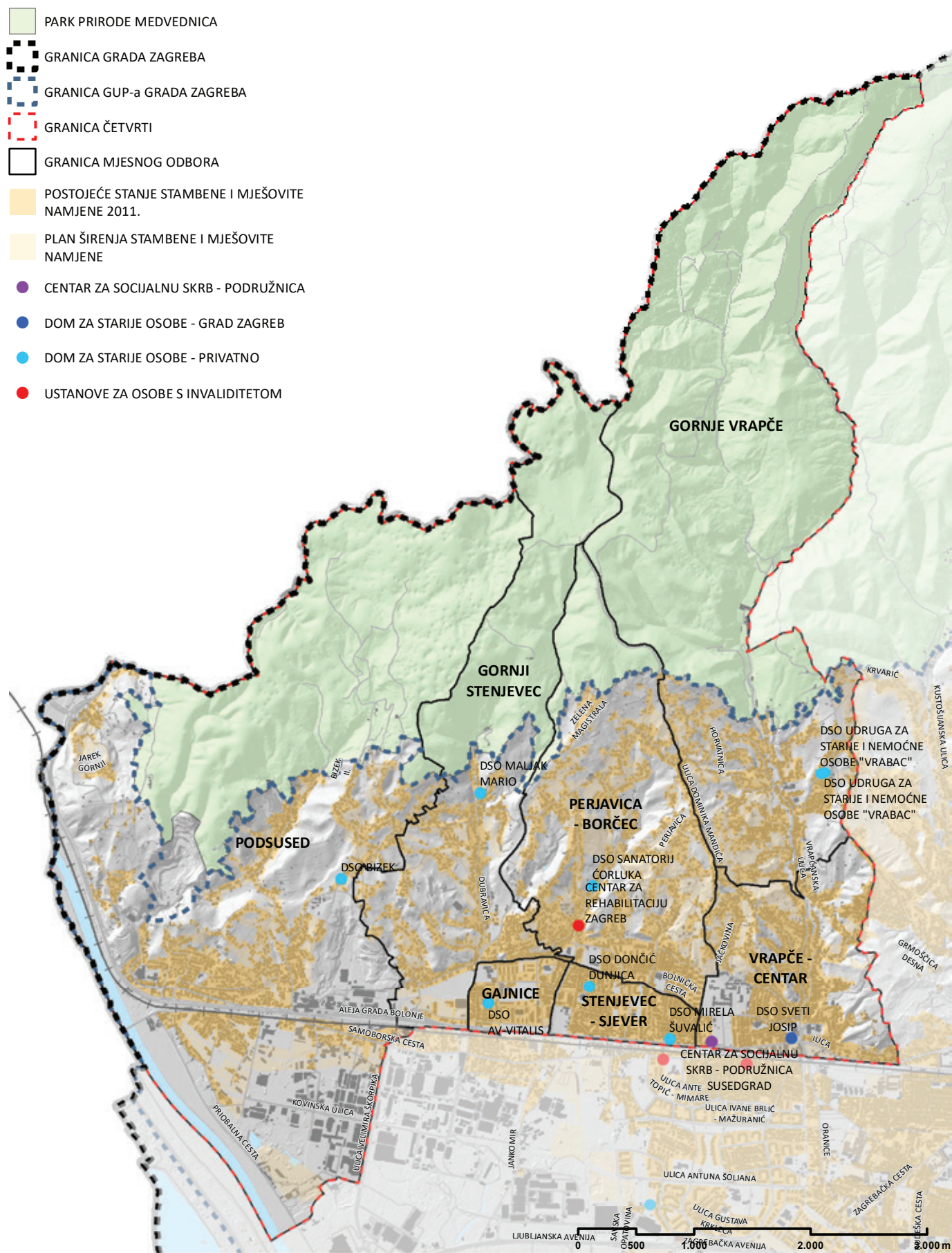
IZVOR: GUSPRG - Odjel za statistiku

UČENICI SREDNJIH ŠKOLA PREMA SPOLU U
GRADSKOJ ČETVRTI **PODSUSED - VRAPČE**



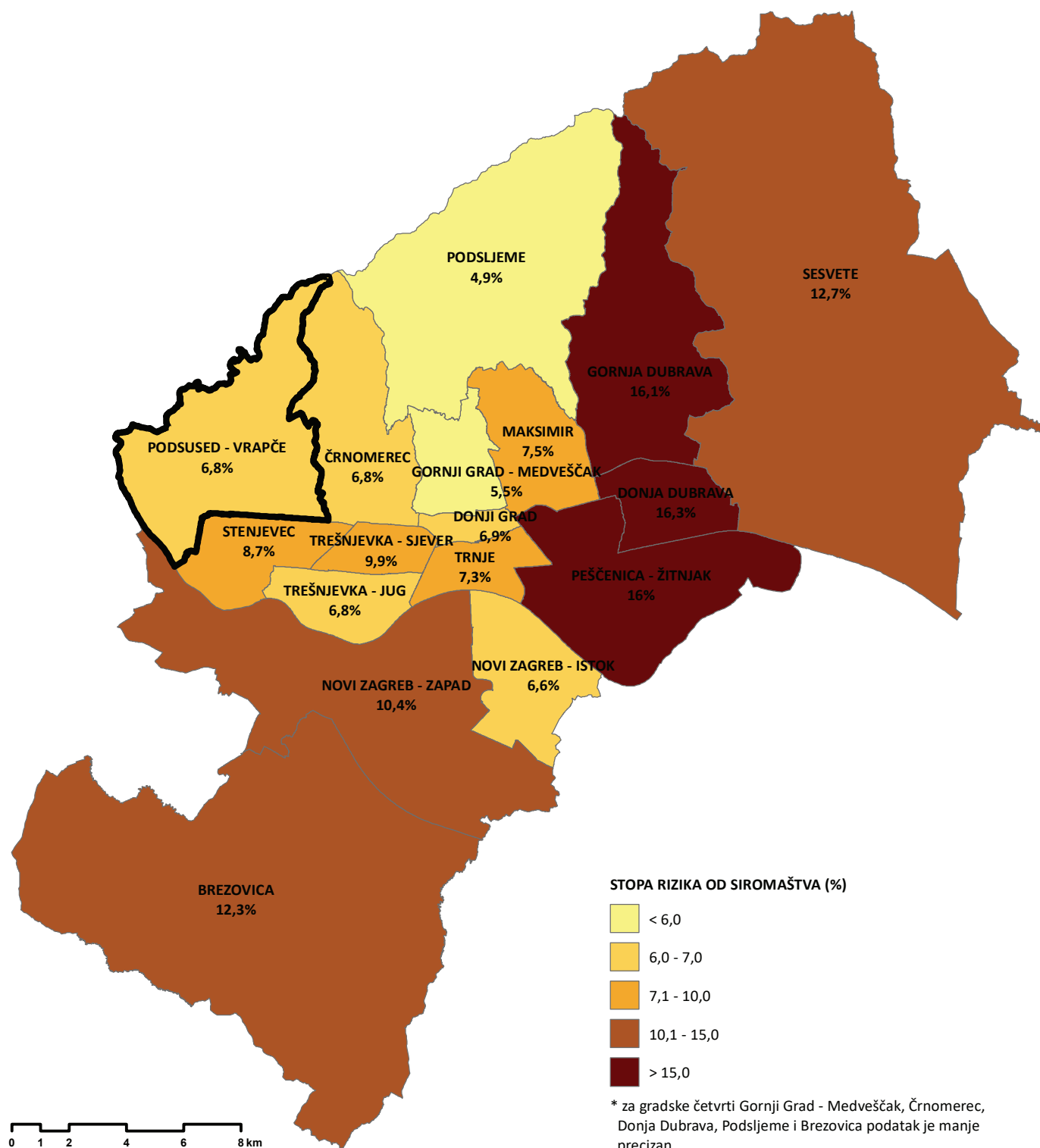
IZVOR: Gradski ured za zdravstvo, obrada: Gradski ured za strategijsko planiranje i razvoj Grada

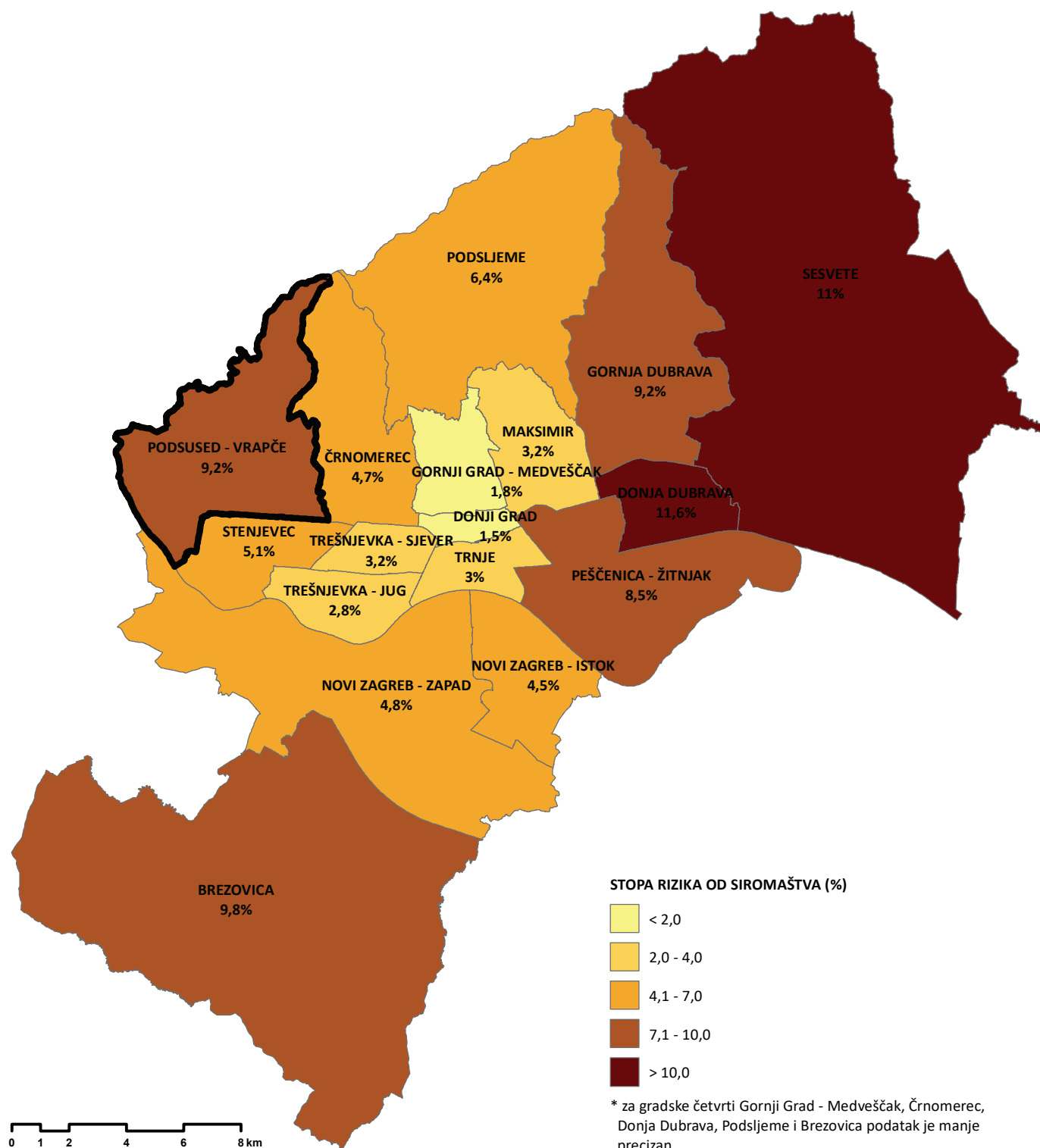
RB	NAZIV	ADRESA	PODRUČJE
DOMOVI ZDRAVLJA			
1.	Dom zdravlja Zagreb - Zapad	Mahatme Gandhija 5	Dom zdravlja Gajnice
2.	Dom zdravlja Zagreb - Zapad	Trg Stjepana Severa 1	Dom zdravlja Gornje Vrapče
3.	Dom zdravlja Zagreb - Zapad	Podsusedska aleja 79	Dom zdravlja Podsused
4.	Dom zdravlja Zagreb - Zapad	Vrabečak 4	Dom zdravlja Vrapče
ZDRAVSTVENE USTANOVE			
1.	Klinika za psihijatriju "Vrapče"	Bolnička cesta 32	Klinika
2.	Poliklinika Zagreb	Argentinska 2	Poliklinika
3.	Nastavni zavod za hitnu medicinu Grada Zagreba (Ispostava Gajnice)	Gajnice 7	/

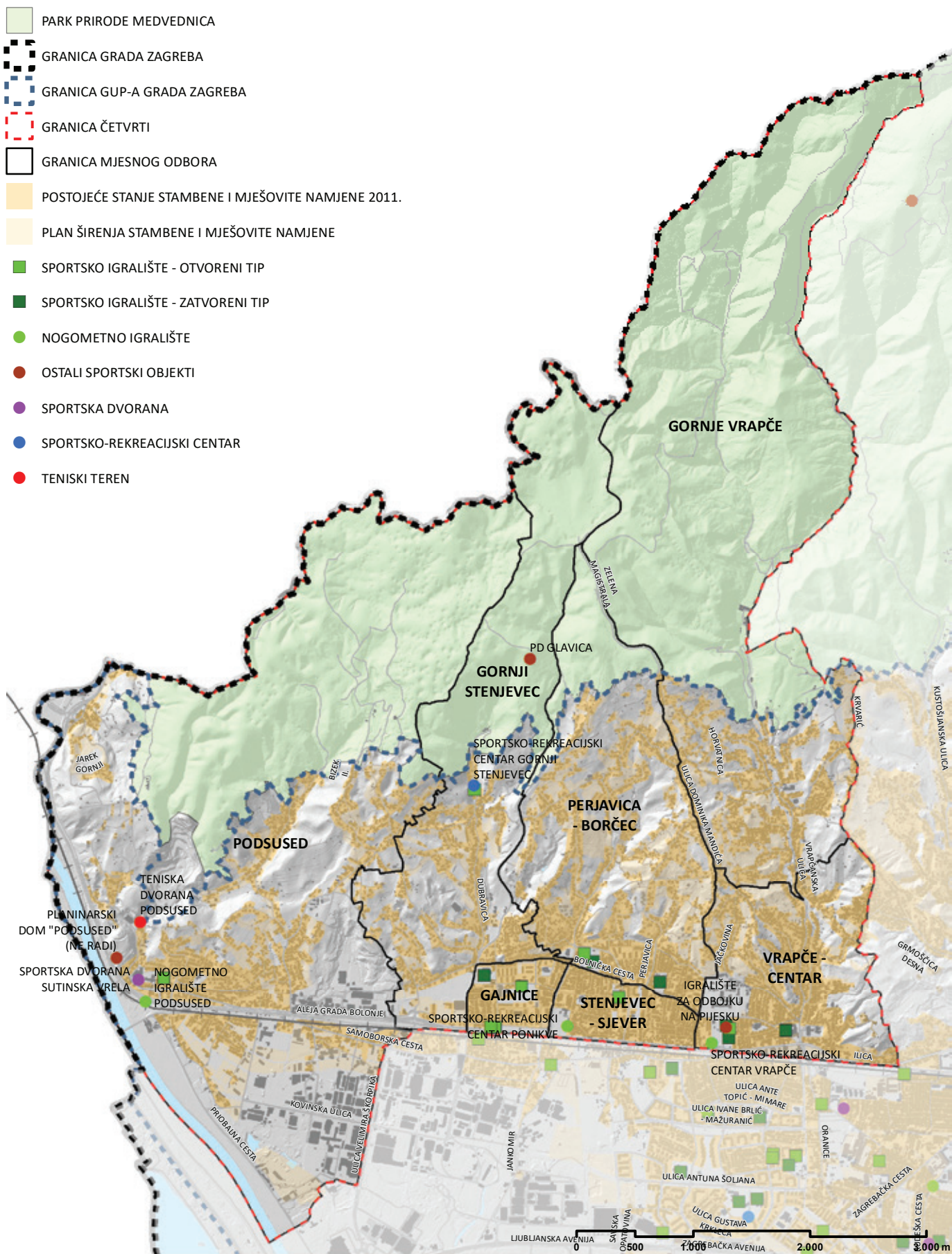


IZVOR: Gradski ured za socijalnu zaštitu i osobe s invaliditetom, obrada: Gradski ured za strategijsko planiranje i razvoj Grada

RB	NAZIV	ADRESA	VRSTA	PODRUŽNICA	VLASNIŠTVO
DOMOVI ZA STARIJE					
1.	Av-Vitalis	Vogelska 18, Gajnice	Dom za starije osobe	sjedište	privatno
2.	Bizek	I. Bizek 5	Dom za starije osobe	sjedište	privatno
3.	Dončić Dunjica	Okrugljačka 27, Gajnice	Obiteljski dom za starije osobe	sjedište	privatno
4.	Maljak Mario	Dubravica 114	Obiteljski dom za starije osobe	sjedište	privatno
5.	Mirela Šuvalić	Kempfova 6	Obiteljski dom za starije osobe	sjedište	privatno
6.	Sanatorij Čorluka	Orešje 5B	Dom za starije osobe	sjedište	privatno
7.	Sveti Josip	Bolnička cesta 1	Dom za starije osobe	područna jedinica	Grad Zagreb
USTANOVE ZA OSOBE S INVALIDITETOM					
1.	Centar za rehabilitaciju Zagreb	Medpotoki 28	Dom za osobe s tjelesnim, intelektualnim i osjetilnim oštećenjima	područna jedinica	Republika Hrvatska
OSTALE USTANOVE					
1.	Udruga za starije i nemoćne osobe "Vrabac"	Trdice 26A	Smještaj starijih i teško bolesnih odraslih osoba bez osnivanja ustanove	sjedište	privatno
2.	Udruga za starije i nemoćne osobe "Vrabac"	Trdice 28/1	Smještaj starijih i teško bolesnih odraslih osoba bez osnivanja ustanove	područna jedinica	privatno

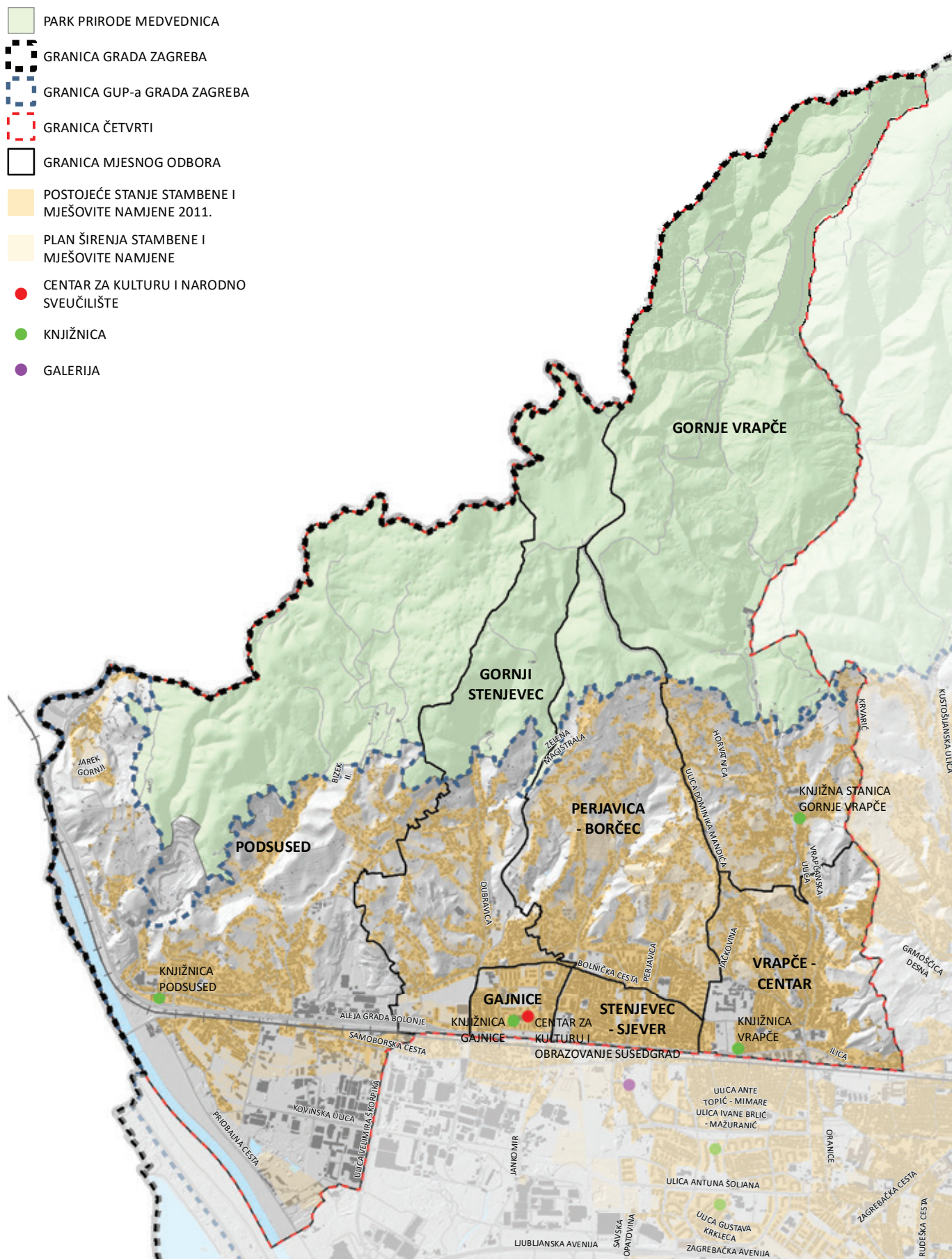






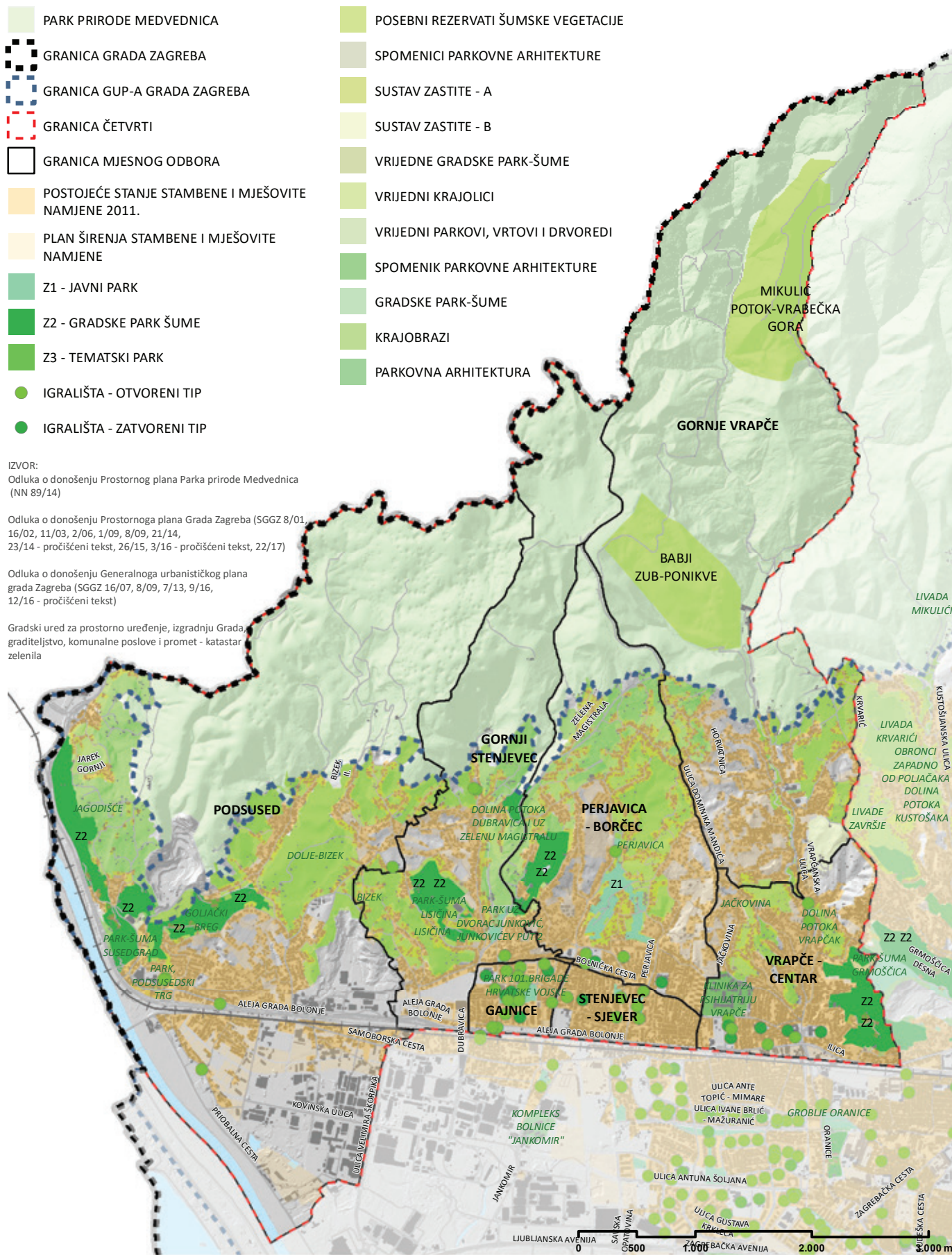
IZVOR: Gradski ured za sport i mlade, obrada: Gradski ured za strategijsko planiranje i razvoj Grada








SPORTSKI OBJEKTI					
RB	NAZIV	ADRESA	SPORTOVI	UPRAVITELJ	OBJEKT
1.	Igralište za odbojku na pijesku	Ugao Majke Terezije i Bolničke	odbojka na pijesku, mali nogomet, košarka, rukomet	Klub odbojke na pijesku „Vrapče“	Ostali sportski objekti
2.	Nogometno igralište Podsused	Kupališni put I	nogomet	NK Podsused	Nogometno igralište
3.	PD Glavica	Medvednica	planinarenje		Ostali sportski objekti
4.	Planinarski dom "Podsused" (NE RADI)	Podsused	planinarenje		Ostali sportski objekti
5.	Sportska dvorana Sutinska vrela	Podsusedski trg 14B	badminton, hokej, judo, karate, mali nogomet, odbojka, rock n roll, rukomet, streličarstvo, taekwondo	Ustanova Upravljanje sportskim objektima	Sportska dvorana
6.	Sportsko-rekreacijski centar Gornji Stenjevec	Dubravica 109A			Sportsko-rekreacijski centar
7.	Sportsko-rekreacijski centar Ponikve	Kozjačka 50	nogomet, tenis, kuglanje, boćanje	Sportsko društvo Ponikve	Sportsko-rekreacijski centar
8.	Sportsko-rekreacijski centar Ponikve	Kozjačka 50	nogomet, tenis, kuglanje, boćanje	Sportsko društvo Ponikve	Teniski teren
9.	Sportsko-rekreacijski centar Ponikve	Kozjačka 50	nogomet, tenis, kuglanje, boćanje	Sportsko društvo Ponikve	Nogometno igralište
10.	Sportsko-rekreacijski centar Vrapče	Aleja Bologne 2	nogomet	SRC Vrapče	Sportsko-rekreacijski centar
11.	Sportsko-rekreacijski centar Vrapče	Aleja Bologne 2	nogomet	SRC Vrapče	Nogometno igralište
12.	Teniska dvorana Podsused	Aleja Seljačke bune 40			Teniski teren

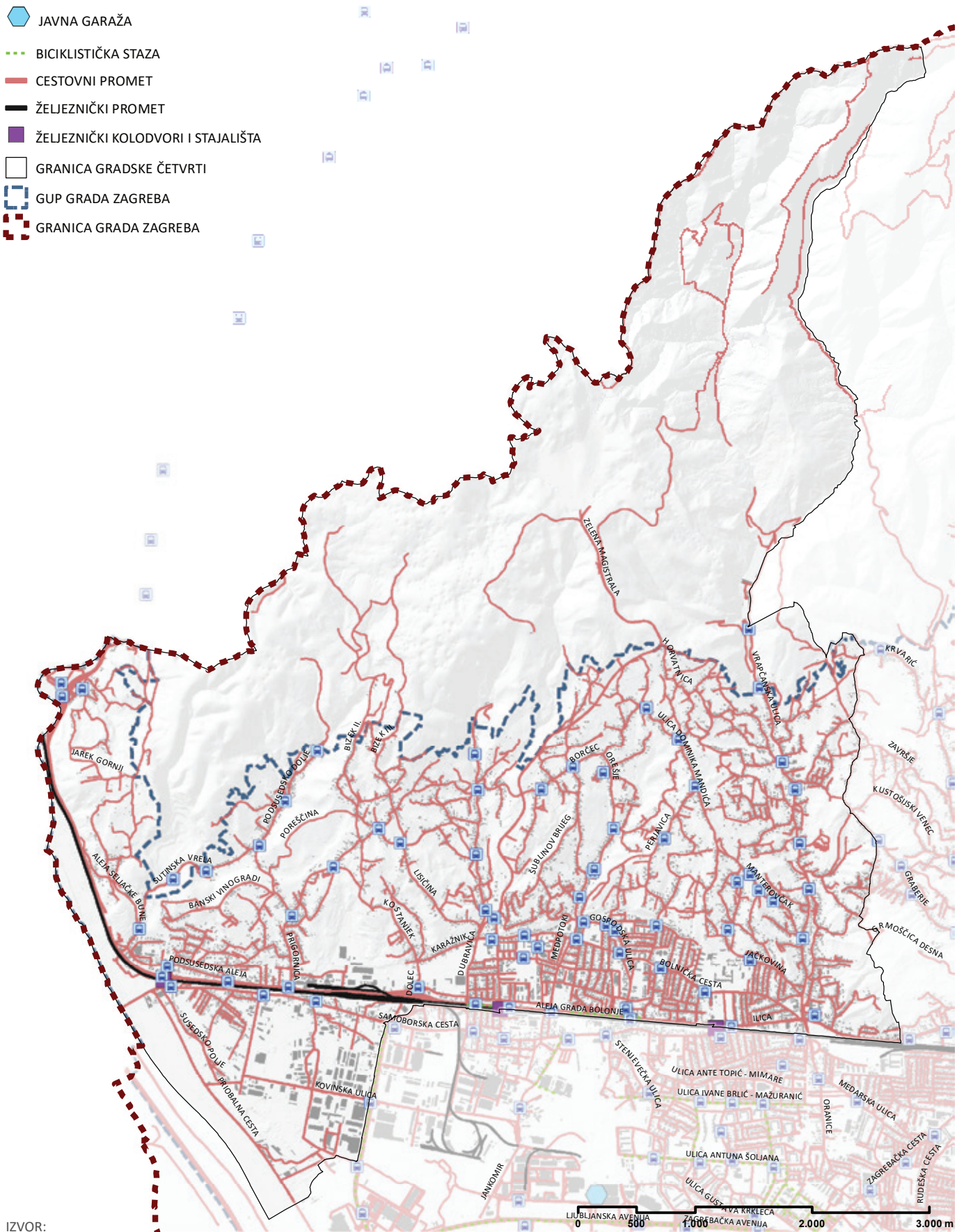


IZVOR: Gradski ured za kulturu, obrada: Gradski ured za strategijsko planiranje i razvoj Grada

RB	NAZIV	ADRESA	OSNIVAČ
CENTAR ZA KULTURU I NARODNO SVEUČILIŠTE			
1.	Centar za kulturu i obrazovanje Susedgrad	Argentinska 5	Grad Zagreb
KNJIŽNICE			
1.	Knjižnica Vrapče	Ulica Majke Terezije 2	Grad Zagreb
2.	Knjižnica Gajnice	Meksička ulica 6	Grad Zagreb
3.	Knjižnica Podsused	Podsusedski trg 3	Grad Zagreb
4.	Knjižna stanica Gornje Vrapče	Vrapčanska 166	Grad Zagreb



-  AUTOBUSNO STAJALIŠTE
-  JAVNA GARAŽA
-  BIKIKLISTIČKA STAZA
-  CESTOVNI PROMET
-  ŽELJEZNIČKI PROMET
-  ŽELJEZNIČKI KOLODVORI I STAJALIŠTA
-  GRANICA GRADSKÉ ČETVRTI
-  GUP GRADA ZAGREBA
-  GRANICA GRADA ZAGREBA



IZVOR:
GUP 2016., Topografska osnova - GUSPRG;
GU za gospodarstvo, energetiku i zaštitu okoliša;
ZET; HŽ Infrastruktura; Zagrebparking

GUP GRADA ZAGREBA- 3.A PROMET

- █ GRADSKA AUTOCESTA
- █ GRADSKA AVENIJA
- █ GLAVNA GRADSKA ULICA
- █ GRADSKA ULICA
- █ KORIDORI JAVNO PROMETNIH POVRŠINA
- - - BICIKLISTIČKA STAZA
- █ TRAMVAJSKA PRUGA I LAKOŠINSKA ŽELJEZNICA
- █ PJEŠAČKA POVRŠINA
- █ ŽELJEZNIČKA PRUGA - 1. REDA
- █ ŽELJEZNIČKA PRUGA - MAGISTRALNA GLAVNA
- ŽELJEZNIČKA POSTAJA
- 3 TERETNI KOLODVOR
- 4 KONTEJNERSKI KOLODVOR
- P PLANIRANA BENZINSKA POSTAJA
- P POSTOJEĆA BENZINSKA POSTAJA
- 15 POVRŠINE INFRASTRUKTURNIH SUSTAVA
- ◆ ROBNO TRANSPORTNO SREDIŠTE

PPGZ - 1.B PROMET

- O KRIZANJE U 2 ILI VIŠE RAZINA
- MOST - NADVOZNAK - TUNEL
- █ AUTOCESTA
- █ BRZA CESTA
- █ OSTALE DRŽAVNE CESTE
- █ ŽUPANIJSKA CESTA
- █ LOKALNA CESTA
- ŽELJEZNIČKA PRUGA ZA MEĐUNARODNI PROMET
- ŽELJEZNIČKA PRUGA ZA LOKALNI PROMET

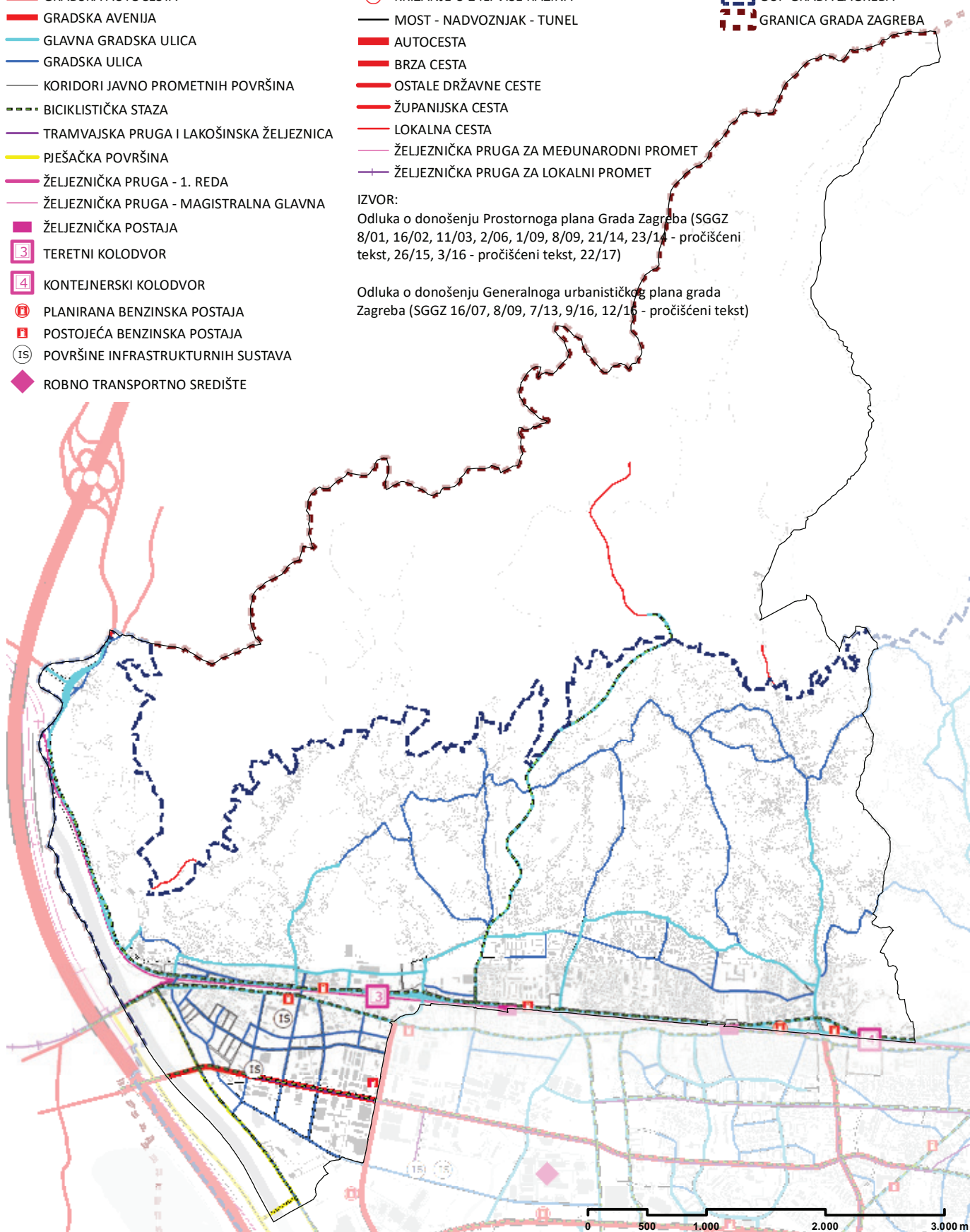
IZVOR:

Odluka o donošenju Prostornoga plana Grada Zagreba (SGGZ 8/01, 16/02, 11/03, 2/06, 1/09, 8/09, 21/14, 23/14 - pročišćeni tekst, 26/15, 3/16 - pročišćeni tekst, 22/17)

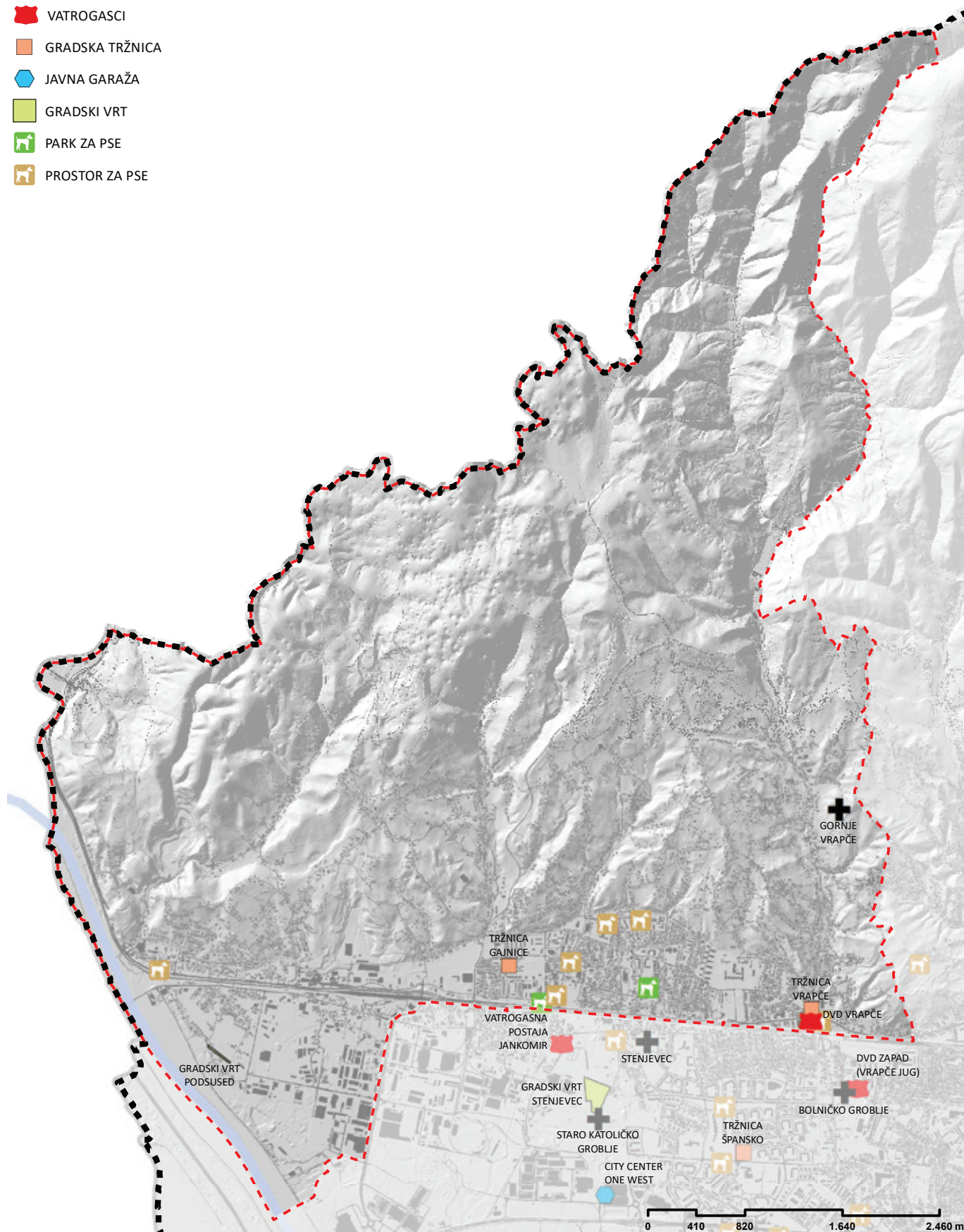
Odluka o donošenju Generalnoga urbanističkoga plana grada Zagreba (SGGZ 16/07, 8/09, 7/13, 9/16, 12/16 - pročišćeni tekst)

 GRANICA GRADSKE ČETVRTI

 GUP GRADA ZAGREBA

 GRANICA GRADA ZAGREBA


-  GRADSKO GROBLJE
-  VATROGASCI
-  GRADSKA TRŽNICA
-  JAVNA GARAŽA
-  GRADSKI VRT
-  PARK ZA PSE
-  PROSTOR ZA PSE



IZVOR: <https://geoportal.zagreb.hr>
podloga: Topografska osnova, GUSPRG

GUP 2016

CIJEVNI TRANSPORT NAFTE I PLINA

MAGISTRALNI PLINOVOD (POSTOJEĆI)

MAGISTRALNI PLINOVOD (PLANIRANI)

PLINOVOD VT (POSTOJEĆI)

PLINOVOD VT (PLANIRANI)

PLINSKA REGULACIJSKA STANICA,

RAZDJELNA STANICA, BLOKADNA

STANICA (POSTOJEĆA)

PLINSKA REGULACIJSKA STANICA,

RAZDJELNA STANICA, BLOKADNA

STANICA (PLANIRANA)

ELEKTROENERGETIKA

RASKLOPNO POSTROJENJE (POSTOJEĆE)

RASKLOPNO POSTROJENJE

(PLANIRANO)

TRAFOSTANICA 110KV (POSTOJEĆA)

TRAFOSTANICA 110KV (PLANIRANA)

KOTLOVNICA (POSTOJEĆA)

KOTLOVNICA (PLANIRANA)

CRPNA STANICA (PLANIRANA)

TOPLOVOD I PAROVOD (POSTOJEĆI)

TOPLOVOD I PAROVOD (PLANIRANI)

DALEKOVOD 110KV (POSTOJEĆI)

DALEKOVOD 110KV (PLANIRANI)

KABEL 110KV (PLANIRANI)

POŠTA

POŠTANSKI URED (POSTOJEĆI)

TELEKOMUNIKACIJE

PODRUČNA CENTRALA (POSTOJEĆA)

UDALJENI PRETPLATNIČKI STUPANJ

(POSTOJEĆI)

UDALJENI PRETPLATNIČKI STUPANJ

(PLANIRANI)

MAGISTRALNI VODOVI (POSTOJEĆI)

RADIJSKI KORIDOR (POSTOJEĆI)

PPGZ 2017

MJERNO REDUKCIJSKA STANICA

PLINSKA REGULACIJSKA STANICA

TS 110-35KV

AKTIVNA LOKACIJA SAMOSTOJEĆEG

ANTENSKOG STUPA

MAGISTRALNI PLINOVOD

VISOKOTLAČNI PLINOVOD

LOKALNI PLINOVOD (SREDNJI I NISKI

TLAK)

DALEKOVOD (D_DS) KABEL (K) 110KV

TOPLOVOD

DALEKOVOD 400KV

RADIJSKI KORIDOR

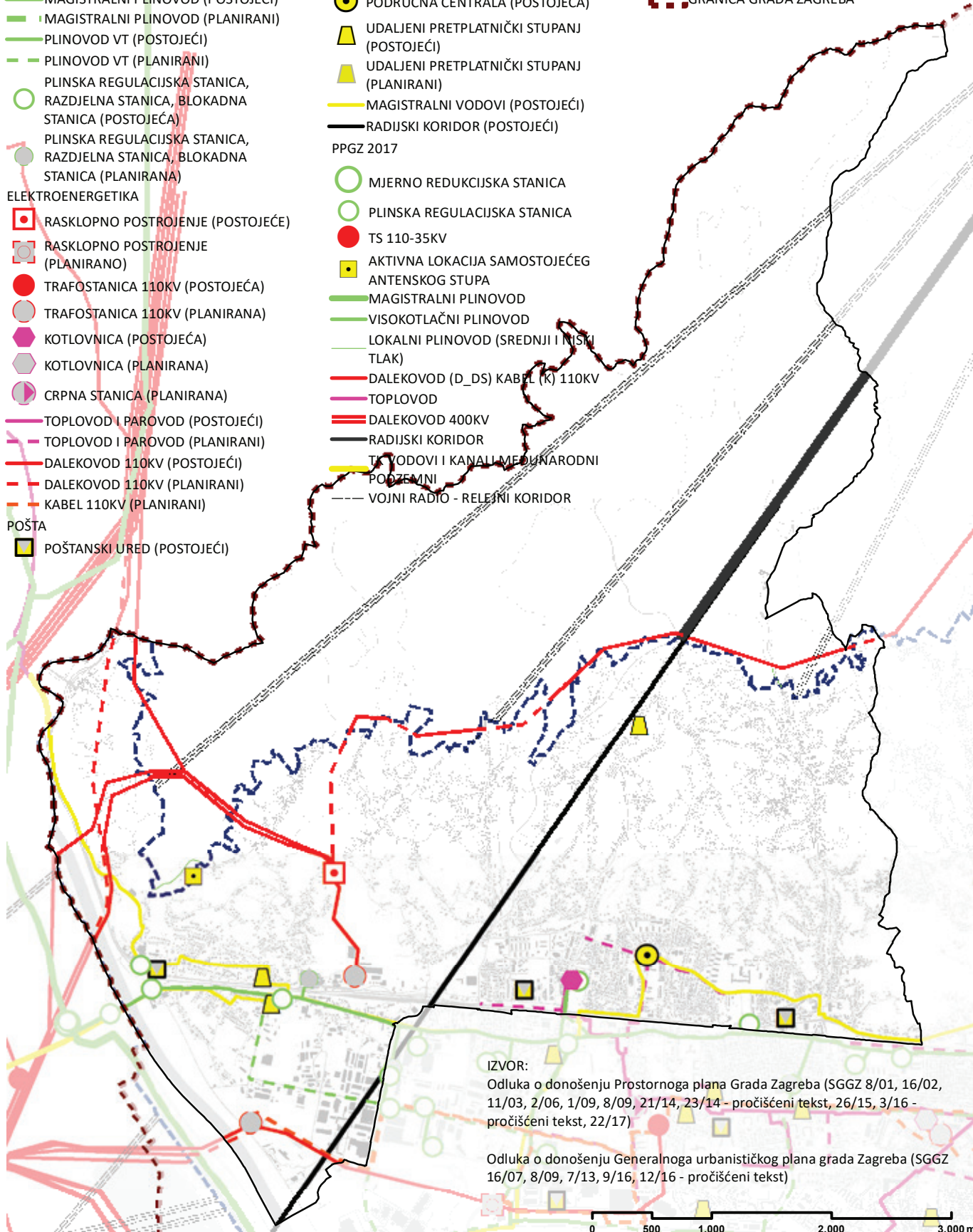
TV VODOVI I KANALI MEĐUNARODNI

PODZEMNI

VOJNI RADIO - RELEJNI KORIDOR

GUP GRADA ZAGREBA

GRANICA GRADA ZAGREBA



IZVOR:

















Odluka o donošenju Prostornoga plana Grada Zagreba (SGGZ 8/01, 16/02, 11/03, 2/06, 1/09, 8/09, 21/14, 23/14 - pročišćeni tekst, 26/15, 3/16 - pročišćeni tekst, 22/17)

Odluka o donošenju Generalnoga urbanističkog plana grada Zagreba (SGGZ 16/07, 8/09, 7/13, 9/16, 12/16 - pročišćeni tekst)















0 500 1.000 2.000 3.000 m

GUP 2016 - 3.C

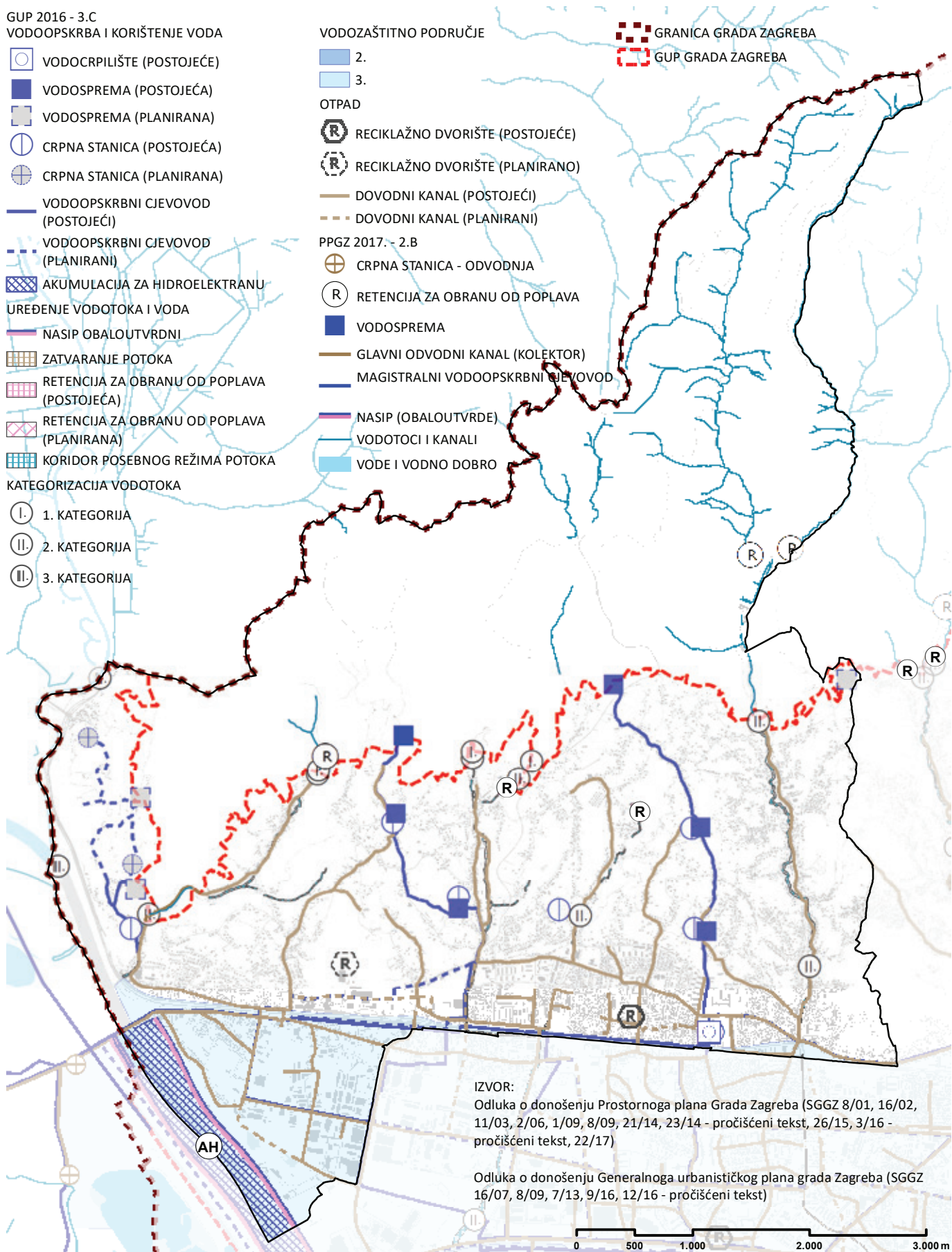
VODOOPSKRBA I KORIŠTENJE VODA

-  VODOCRPILIŠTE (POSTOJEĆE)
-  VODOSPREMA (POSTOJEĆA)
-  VODOSPREMA (PLANIRANA)
-  CRPNA STANICA (POSTOJEĆA)
-  CRPNA STANICA (PLANIRANA)
-  VODOOPSKRBNI CJEVOVOD (POSTOJEĆI)
-  VODOOPSKRBNI CJEVOVOD (PLANIRANI)
-  AKUMULACIJA ZA HIDROELEKTRANU
- UREĐENJE VODOTOKA I VODA**
-  NASIP OBALOUTVRDNI
-  ZATVARANJE POTOKA
-  RETENCIJA ZA OBRANU OD POPLAVA (POSTOJEĆA)
-  RETENCIJA ZA OBRANU OD POPLAVA (PLANIRANA)
-  KORIDOR POSEBNOG REŽIMA POTOKA
- KATEGORIZACIJA VODOTOKA**
-  I. KATEGORIJA
-  II. KATEGORIJA
-  III. KATEGORIJA

VODOZAŠTITNO PODRUČJE

-  2.
-  3.
- OTPAD**
-  RECIKLAŽNO DVORIŠTE (POSTOJEĆE)
-  RECIKLAŽNO DVORIŠTE (PLANIRANO)
-  DOVODNI KANAL (POSTOJEĆI)
-  DOVODNI KANAL (PLANIRANI)
- PPGZ 2017. - 2.B**
-  CRPNA STANICA - ODVODNJA
-  RETENCIJA ZA OBRANU OD POPLAVA
-  VODOSPREMA
-  GLAVNI ODVODNI KANAL (KOLEKTOR)
-  MAGISTRALNI VODOOPSKRBNI CJEVOVOD
-  NASIP (OBALOUTVRDE)
-  VODOTOCI I KANALI
-  VODE I VODNO DOBRO

 GRANICA GRADA ZAGREBA
 GUP GRADA ZAGREBA



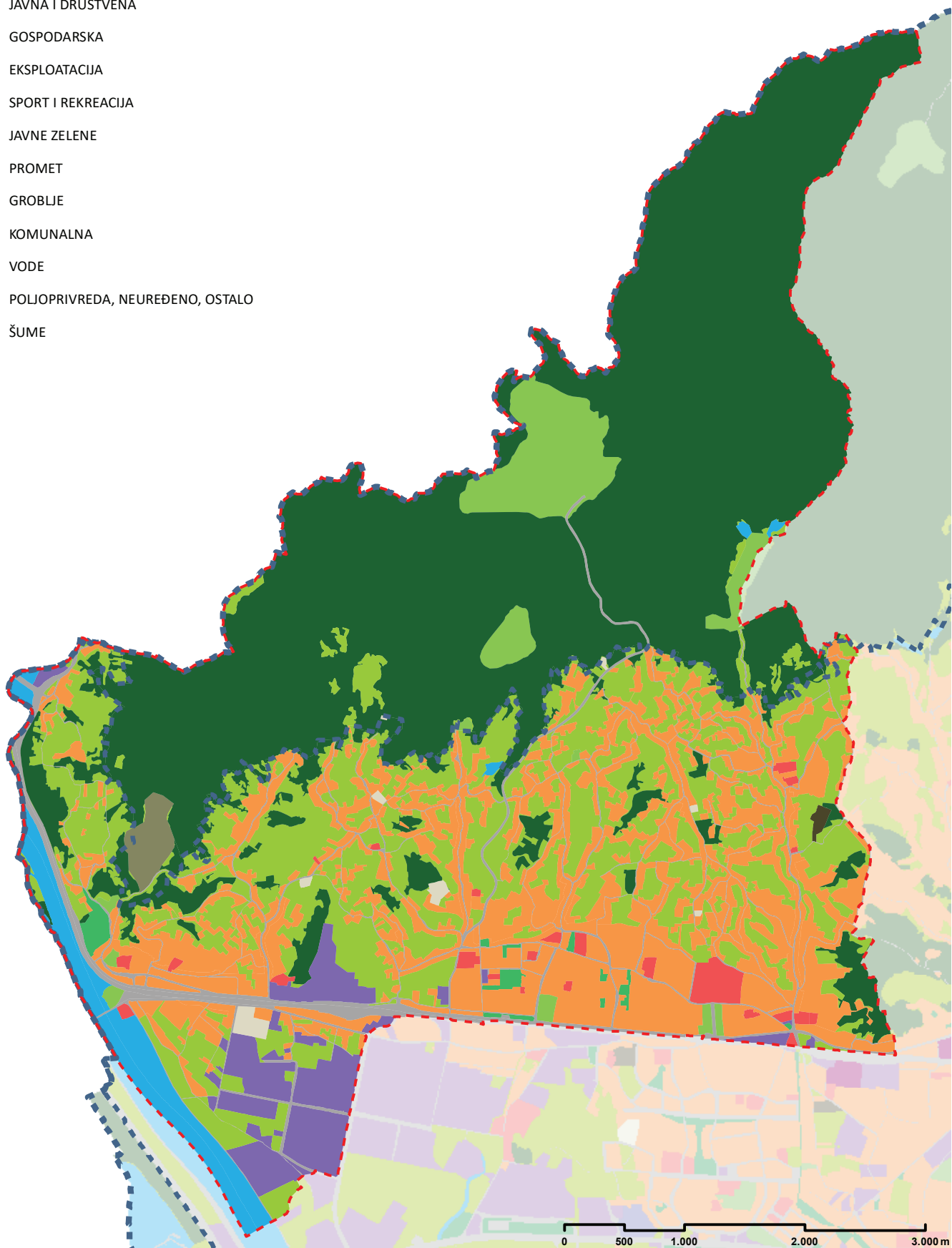
IZVOR:

Odluka o donošenju Prostornoga plana Grada Zagreba (SGGZ 8/01, 16/02, 11/03, 2/06, 1/09, 8/09, 21/14, 23/14 - pročišćeni tekst, 26/15, 3/16 - pročišćeni tekst, 22/17)

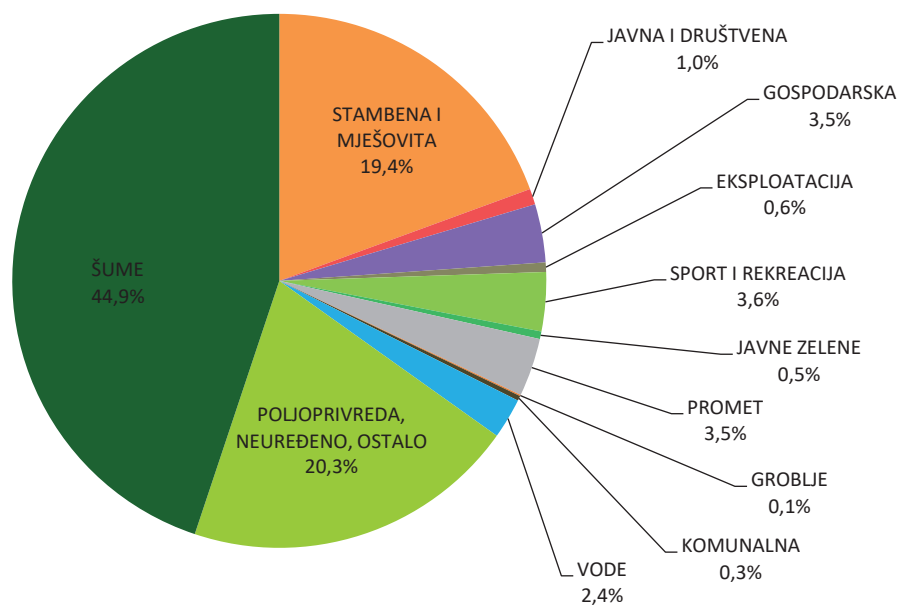
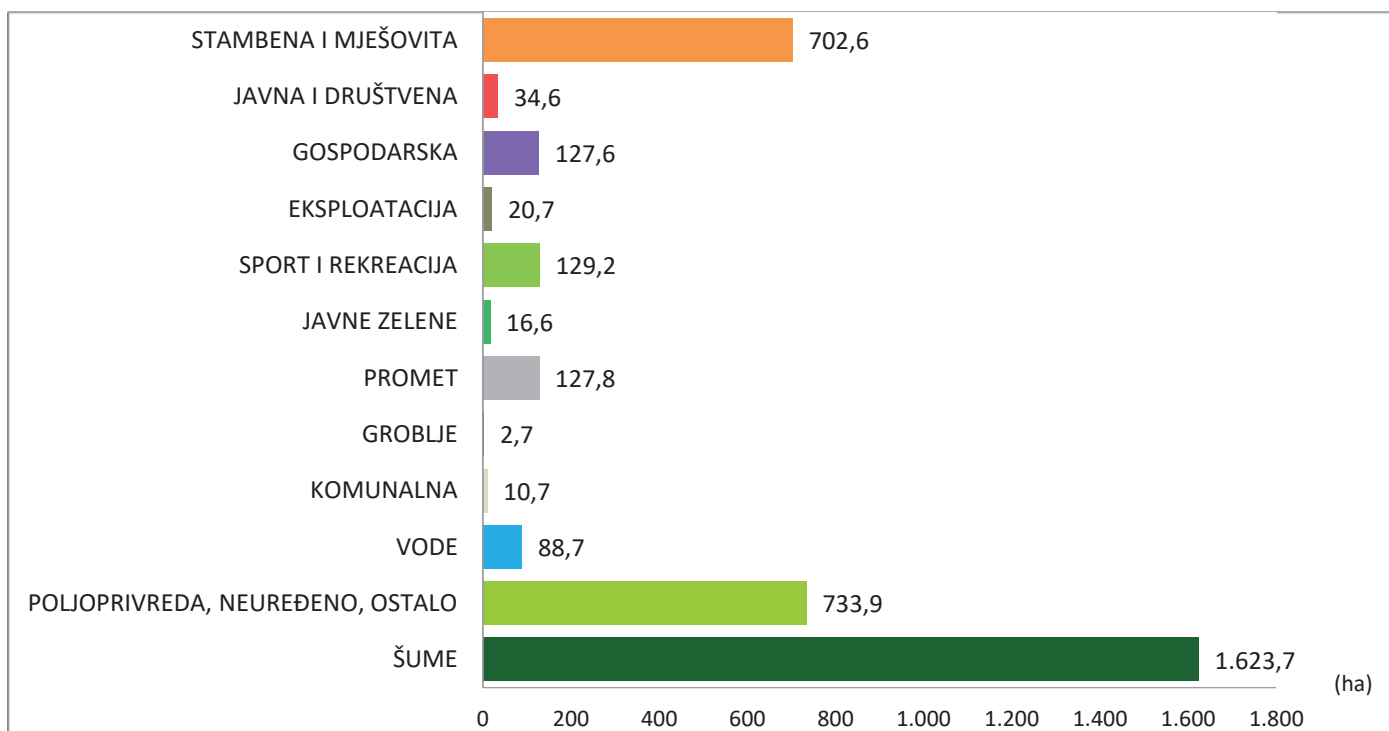
Odluka o donošenju Generalnoga urbanističkog plana grada Zagreba (SGGZ 16/07, 8/09, 7/13, 9/16, 12/16 - pročišćeni tekst)

0 500 1.000 2.000 3.000 m

- STAMBENA I MJEŠOVITA
- JAVNA I DRUŠTVENA
- GOSPODARSKA
- EKSPLOATACIJA
- SPORT I REKREACIJA
- JAVNE ZELENE
- PROMET
- GROBLJE
- KOMUNALNA
- VODE
- POLJOPRIVREDA, NEUREĐENO, OSTALO
- ŠUME

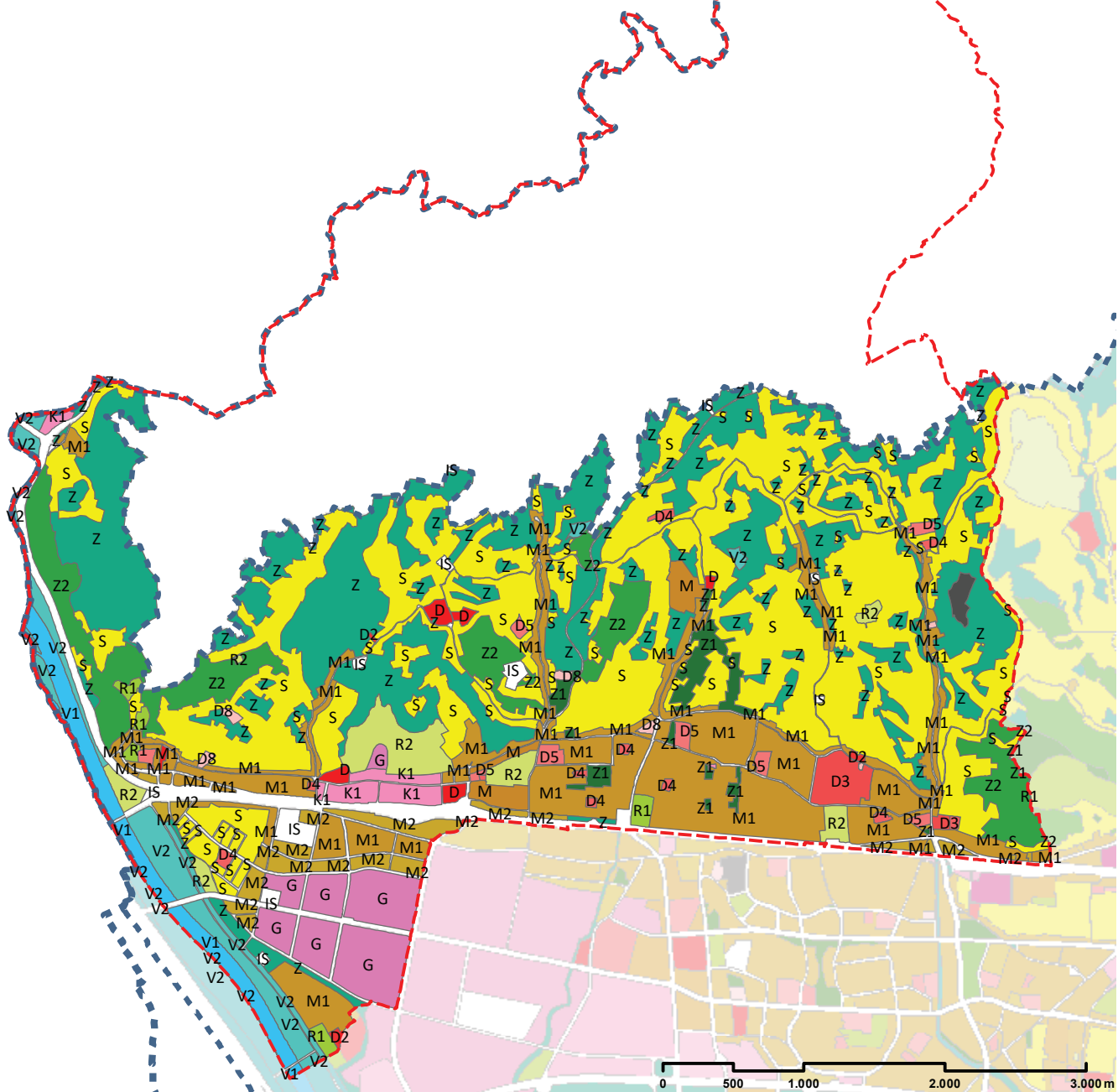


IZVOR: Analiza postojećeg stanja namjene površina i urbanih gustoća 2011.



IZVOR: Analiza postojećeg stanja namjene površina i urbanih gustoća 2011.

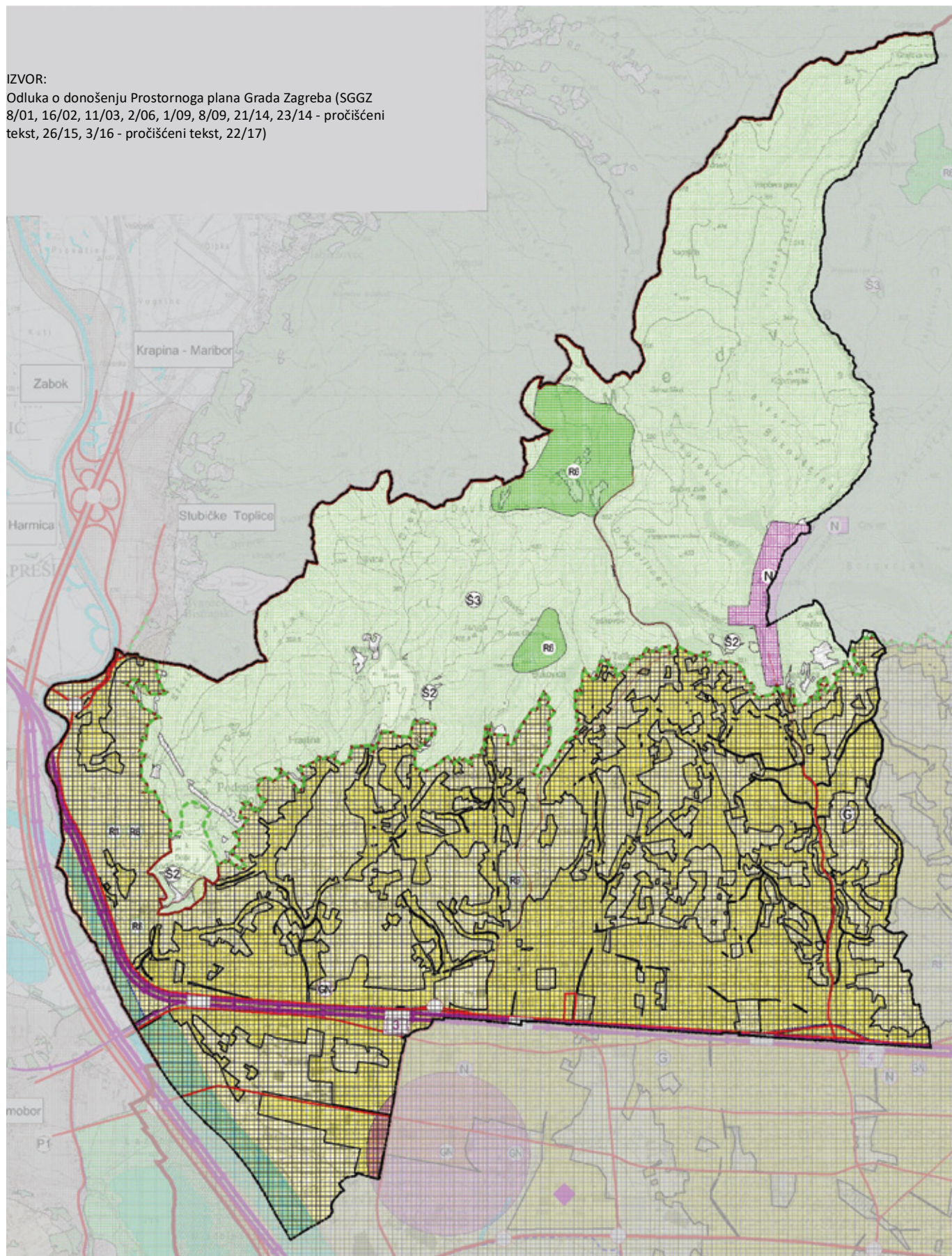
- | | | | |
|---|---|---|---|
|  | STAMBENA NAMJENA |  | GOSPODARSKA NAMJENA - POSLOVNA |
|  | MJEŠOVITA NAMJENA |  | GOSPODARSKA NAMJENA - UGOSTITELJSKO TURISTIČKA |
|  | MJEŠOVITA NAMJENA - PRETEŽITO STAMBENA |  | ŠPORTSKO - REKREACIJSKA NAMJENA - ŠPORT S GRADNjom |
|  | MJEŠOVITA NAMJENA - PRETEŽITO POSLOVNA |  | ŠPORTSKO - REKREACIJSKA NAMJENA - ŠPORT BEZ GRADNJE |
|  | JAVNA I DRUŠTVENA NAMJENA |  | JAVNE ZELENE POVRŠINE - JAVNI PARK |
|  | JAVNA I DRUŠTVENA NAMJENA - SOCIJALNA |  | JAVNE ZELENE POVRŠINE - GRADSKE PARK ŠUME |
|  | JAVNA I DRUŠTVENA NAMJENA - ZDRAVSTVENA |  | ZAŠTITNE ZELENE POVRŠINE |
|  | JAVNA I DRUŠTVENA NAMJENA - PREDŠKOLSKA |  | POVRŠINE INFRASTRUKTURNIH SUSTAVA |
|  | JAVNA I DRUŠTVENA NAMJENA - ŠKOLSKA |  | GROBLJE |
|  | JAVNA I DRUŠTVENA NAMJENA - VJERSKA |  | VODE I VODNA DOBRA - POVRŠINE POD VODOM |
|  | GOSPODARSKA NAMJENA |  | VODE I VODNA DOBRA - POVRŠINE PRIVREMENAO POD VODOM |



IZVOR: GUP grada Zagreba; Službeni glasnik Grada Zagreba 16/07, 8/09, 7/13, 9/16 i 12/16 – pročišćeni tekst

IZVOR:

Odluka o donošenju Prostornoga plana Grada Zagreba (SGGZ 8/01, 16/02, 11/03, 2/06, 1/09, 8/09, 21/14, 23/14 - pročišćeni tekst, 26/15, 3/16 - pročišćeni tekst, 22/17)



I. POVRŠINE ZA RAZVOJ I UREĐENJE

IZGRADENO	NEIZGRADENO uređeno / neuređeno	
		GRADEVINSKO PODRUČJE NASELJA - PRETEŽITO STANOVANJE
		GOSPODARSKA NAMJENA mješovita gospodarska namjena*
		proizvodna namjena
		poslovna namjena (K1 pretežno uslužna, K2 pretežno trgovačka, K3 komunalno servisa)
		proizvodna namjena i poslovna namjena (proizvodna namjena - I, K1 pretežno uslužna, K2 pretežno trgovačka, K3 komunalno servisa)
		ugostiteljsko turistička namjena
		SPORTSKO REKREIACIJSKA NAMJENA* (R1-golf igrališta, R2-junacki centar i/ili podzemni, R3-centar za zimski sportove, R4-teniski centar, R5-centar za vodene sportove, R6-zone odmora i rekreacije, R7-zone odmora i rekreacije iz vodene površine, R8-centre sportsko rekreacijska namjena odmor i/ili rekreacije, R9-sportsko rekreacijska namjena građevinskog područja naselja, R10-sportsko rekreacijska namjena za uvožene zone urbanog naselja, R11-zona odmora i rekreacije uzvodno vodostajskih područja, R12-zone odmora i rekreacije na prirodnom rezervatu, R12-tereni)
		GROBLJE*
		GROBLJE ZA KUĆNE LJUBIMCE*
		POSEBNA NAMJENA*
		POVRŠINE INFRASTRUKTURNIH SUSTAVA
		JAVNE ZELENE POVRŠINE (Z1-parkovi i park šume, Z2-zaštitne zelene površine)
		POLJOPRIVREDNO GOSPODARSKI KOMPLEKSI
		POVRŠINE ZA ISKORIŠTAVANJE MINERALNIH SIROVINA (E1-geotermalne vode, E2-šljune)
		POLJOPRIVREDNO TLO ISKLJUČIVO OSNOVNE NAMJENE osobito vrijedno obradivo tlo
		vrijedno obradivo tlo
		ostalo obradivo tlo
		OSTALO POLJOPRIVREDNO TLO
		ŠUMA ISKLJUČIVO OSNOVNE NAMJENE gospodarska šuma
		zaštitna šuma
		šuma posebne namjene
		VODE I VODNO DOBRO vode i vodno dobro
		vodocrplista (I. zona zaštite izvorišta)*
		vodozaštitno područje (II., III. zona zaštite izvorišta)

II. PROMET

	CESTOVNI PROMET autocesta		ŽELEZNIČKI PROMET željeznička pruga za međunarodni promet
	brza cesta		željeznička pruga za lokalni promet
	ostale državne ceste		žičara
	županijska cesta		most / nadvožnjak
	lokalna cesta		kolodvor - putnički (međunarodni i međumjesni)
	nagubi ili alternativni koridor (trasa) cesta		kolodvor - putnički (međumjesni promet)
	kriljanje u 2 ili više razina / alternativno kriljanje u 2 ili više razina		ostali kolodvori (1 - rasporedni, 2 - turistički, 3 - turistički, 4 - kompjuterski, 5 - tehnički putnički, 6 - lokostrejni)
	most / nadvožnjak / tunel		stajalište
	autobusni kolodvor		ZRAČNI PROMET zračna luka - međunarodna
	INTEGRALNI TRANSPORT robno transportno središte		letjeliste
			holodrom
			zračni put - međunarodni
			međunarodni granični prijelaz
	III. GRANICE granica Grada Zagreba		
	granice građevinskih područja grada Zagreba i Sesveta = granice generalnih urbanističkih planova Zagreba i Sesveta		
	granica Parka prirode Medvednica = granica PPPPO Medvednica		

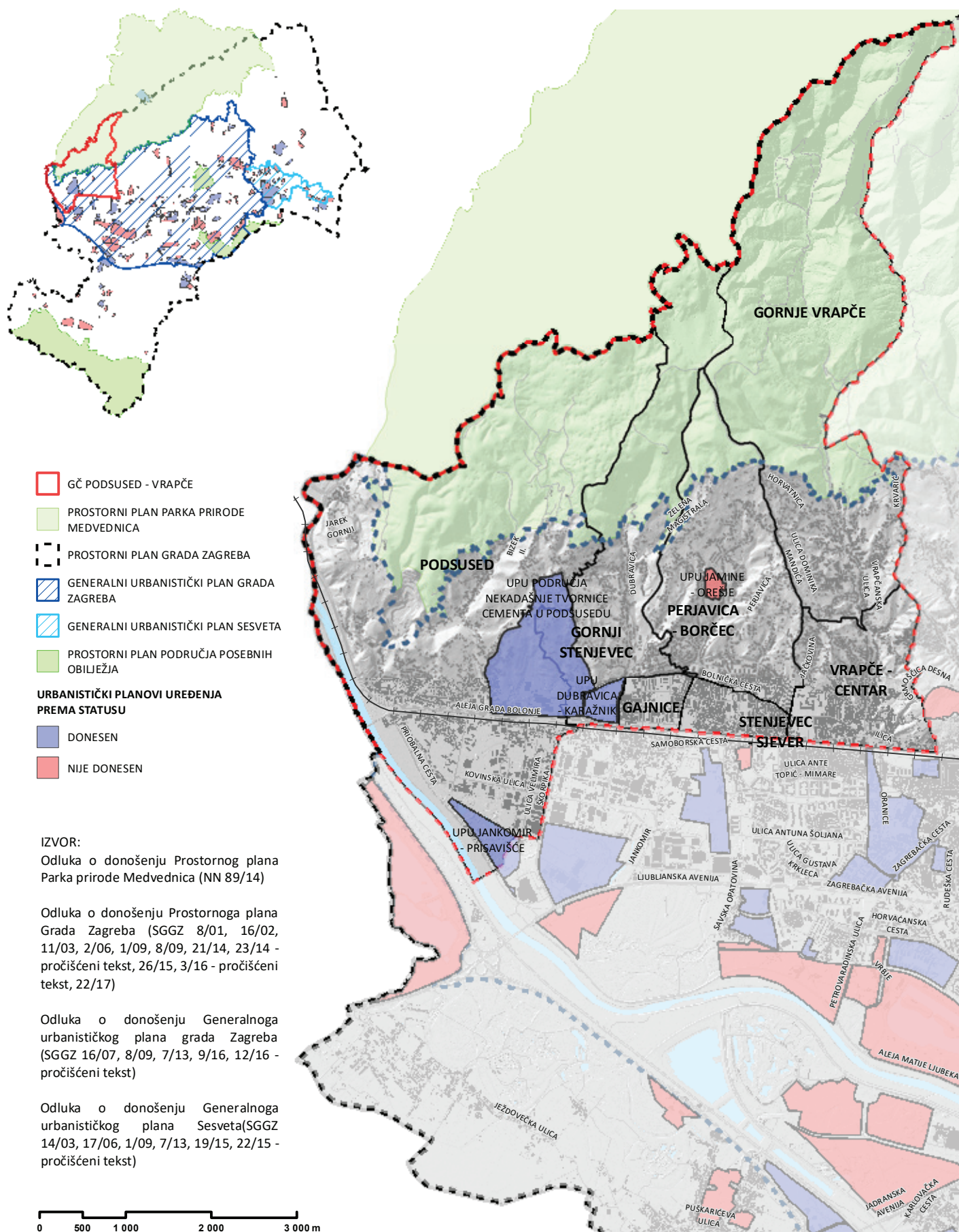
Napomena

* UNUTAR GRADEVINSKIH PODRUČJA GRADA ZAGREBA I SESVETA SLJEDEĆE NAMJENE PRIKAZANE SU ŠEMATSKI: MJEŠOVITA GOSPODARSKA NAMJENA (GN), SPORTSKO REKREIACIJSKA NAMJENA (R), VODOCRPLIŠTA, POSEBNA NAMJENA (N), GROBLJA (G)

PODRUČJE GRADEVINSKIH PODRUČJA GRADA ZAGREBA I SESVETA = GRANICE IZRADE GENERALNIH URBANISTIČKIH PLANOVA ZAGREBA I SESVETA - USMJERENJA IZ PPGZ-a
Detaljnije razgraničenje namjene prostora unutar građevinskih područja grada Zagreba i Sesveta je uvjet gradnje određuju se generalnim urbanističkim planovima Zagreba i Sesveta!

IZVOR:

Odluka o donošenju Prostornoga plana Grada Zagreba (SGGZ 8/01, 16/02, 11/03, 2/06, 1/09, 8/09, 21/14, 23/14 - pročišćeni tekst, 26/15, 3/16 - pročišćeni tekst, 22/17)



STATUS UPU-A



DONESEN



NIJE DONESEN

PRETEŽITOST UPU-A

GOSPODARSKA NAMJENA

GROBLJE

INFRASTRUKTURA

JAVNA I DRUŠTVENA NAMJENA

JAVNE ZELENE POVRŠINE

MJEŠOVITA I JAVNA I DRUŠTVENA NAMJENA

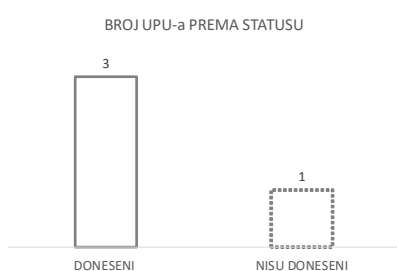
MJEŠOVITA NAMJENA

STAMBENA GRADNJA I JAVNA I DRUŠTVENA NAMJENA

STAMBENA NAMJENA

MJEŠOVITA I SPORTSKO REKREACIJSKA NAMJENA

SPORTSKO-REKREACIJSKA NAMJENA



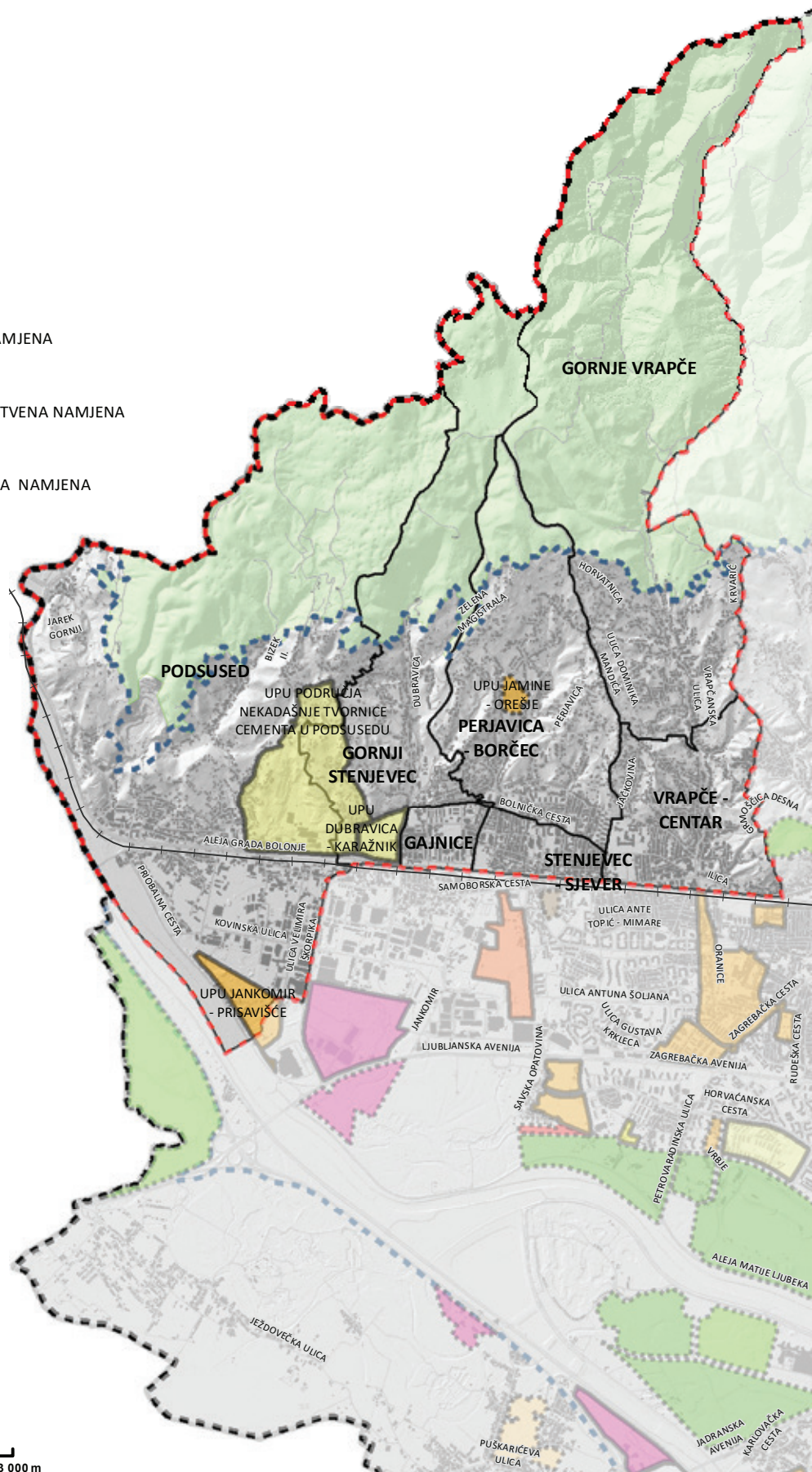

IZVOR:

Odluka o donošenju Prostornog plana Parka prirode Medvednica (NN 89/14)






Odluka o donošenju Prostornoga plana Grada Zagreba (SGGZ 8/01, 16/02, 11/03, 2/06, 1/09, 8/09, 21/14, 23/14 - pročišćeni tekst, 26/15, 3/16 - pročišćeni tekst, 22/17)

Odluka o donošenju Generalnoga urbanističkog plana grada Zagreba (SGGZ 16/07, 8/09, 7/13, 9/16, 12/16 - pročišćeni tekst)









Odluka o donošenju Generalnoga urbanističkog plana Sesveta (SGGZ 14/03, 17/06, 1/09, 7/13, 19/15, 22/15 - pročišćeni tekst)



RB	NAZIV	STATUS	TEMA	IZRAĐIVAČ	GODINA DONOŠENJA	PRETEŽITOST	SVE NAMJENE	PRIBLIŽNA POVRŠINA ha
1	UPU JANKOMIR - PRISAVIŠĆE	Donesen	Nova regulacija na neizgrađenom prostoru (3.2.)	CPA Centar za prostorno uređenje i arhitekturu d.o.o., Zagreb	2008	mješovita pretežito stambena namjena	M1, D, R1	27,7
2	UPU DUBRAVICA - KARAŽNIK	Donesen	Nova regulacija na neizgrađenom prostoru (3.2.)	Zavod za urbanizam i prostorno planiranje Arhitektonskog fakulteta Sveučilišta u Zagrebu	2005	mješovita i sportsko rekreacijska namjena	M1, M2, D4, D5, R1, R2, Z1, K1	16,0
3	UPU PODRUČJA NEKADAŠNJE TVORNICE CEMENTA U PODSUSEDU	Donesen	Urbana preobrazba (3.1.)	Urbanistički zavod grada Zagreba d.o.o.	1999	mješovita i sportsko rekreacijska namjena	S, M1, D, G, K1, R2	137,4
4	UPU JAMINE - OREŠJE	Nije donesen	Nova regulacija na neizgrađenom prostoru (3.2.)			mješovita namjena		6,2

-  PARK PRIRODE MEDVEDNICA
-  GRANICA PPGZ
-  GRANICA GUP-a GRADA ZAGREBA
-  GRANICA ČETVRTI
-  GRANICA MJESNOG ODBORA

**PPGZ - 3.A. UVJETI KORIŠTENJA,
UREĐENJA I ZAŠTITE PROSTORA**

-  POSEBNI REZERVAT
-  VRIJEDNI KRAJOLIK
-  PODRUČJA OČUVANJA ZNAČAJNA
ZA VRSTE I STANIČNE TIPOVE - POVS
-  PARK PRIRODE MEDVEDNICA
-  POSEBNI REZERVAT
-  SPOMENIK PRIRODE
-  VRIJEDNI KRAJOLIK
-  PODRUČJA OČUVANJA ZNAČAJNA
ZA VRSTE I STANIČNE TIPOVE - POVS -
UNUTAR OBUHVATA

**GUP GRADA ZAGREBA- 4.C ZAŠTIĆENI I
EVIDENTIRANI DIJELOVI PRIRODE**

-  KRAJOBRAZ
-  GRADSKA PARK ŠUMA
-  PARKOVNA ARHITEKTURA
-  SPOMENIK PARKOVNE
ARHITEKTURE
-  PARKOVNA ARHITEKTURA

IZVOR:

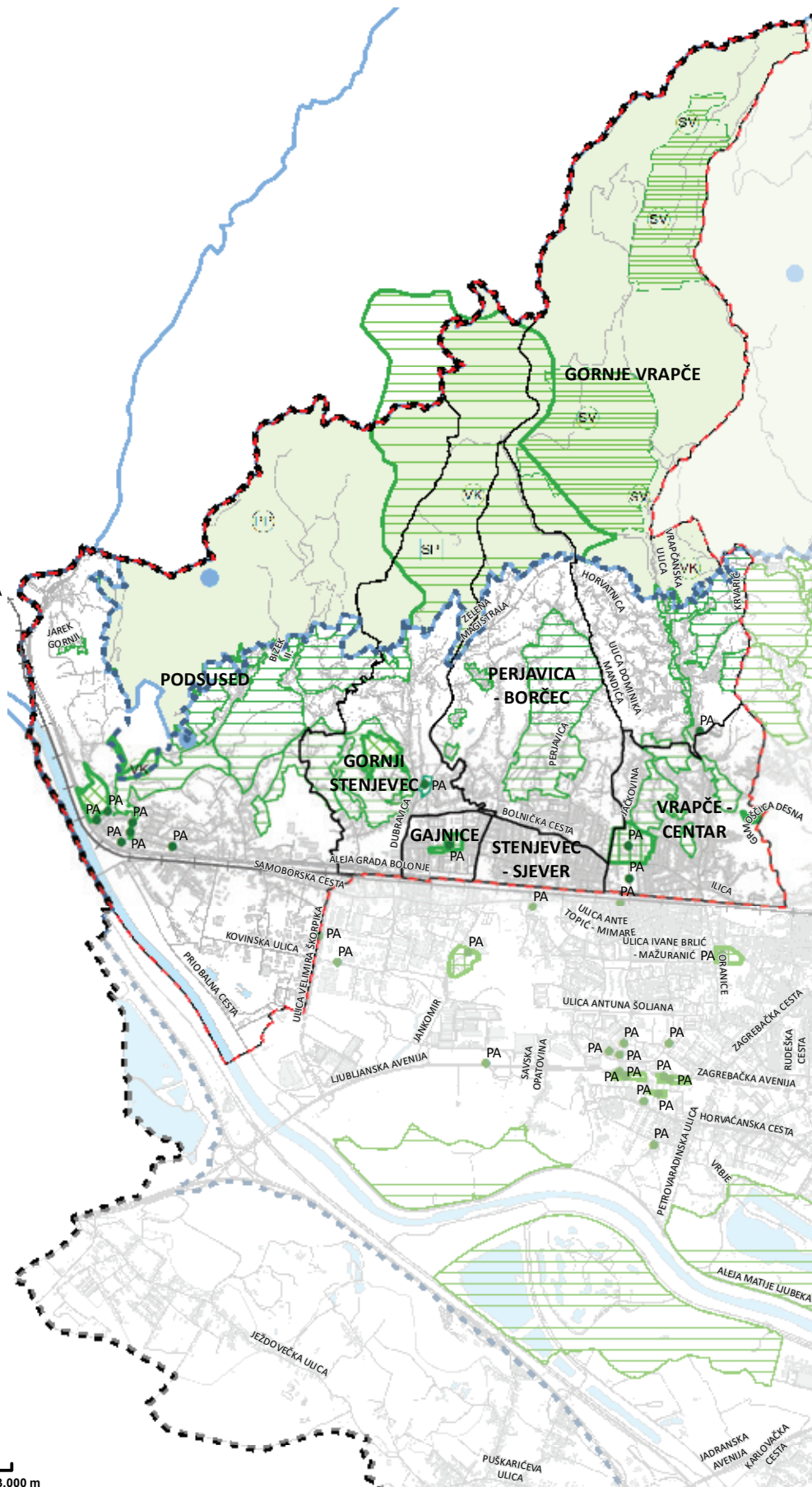
Odluka o donošenju Prostornog plana
Parka prirode Medvednica (NN 89/14)

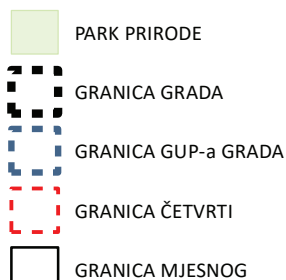
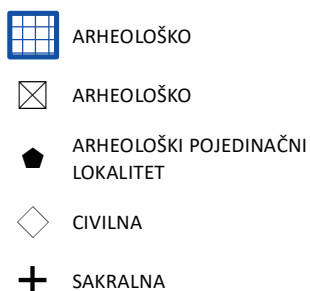
Odluka o donošenju Prostornoga plana
Grada Zagreba (SGGZ 8/01, 16/02,
11/03, 2/06, 1/09, 8/09, 21/14, 23/14 -
pročišćeni tekst, 26/15, 3/16 -
pročišćeni tekst, 22/17)

Odluka o donošenju Generalnoga
urbanističkog plana grada Zagreba
(SGGZ 16/07, 8/09, 7/13, 9/16, 12/16 -
pročišćeni tekst)

Odluka o donošenju Generalnoga
urbanističkog plana Sesveta (SGGZ
14/03, 17/06, 1/09, 7/13, 19/15, 22/15 -
pročišćeni tekst)

0 500 1.000 2.000 3.000 m



GUP GRADA ZAGREBA - 4.D NEPOKRETNA
KULTURNA DOBRAPPGZ - 3.A. UVJETI KORIŠTENJA,
UREĐENJA I ZAŠTITE PROSTORA

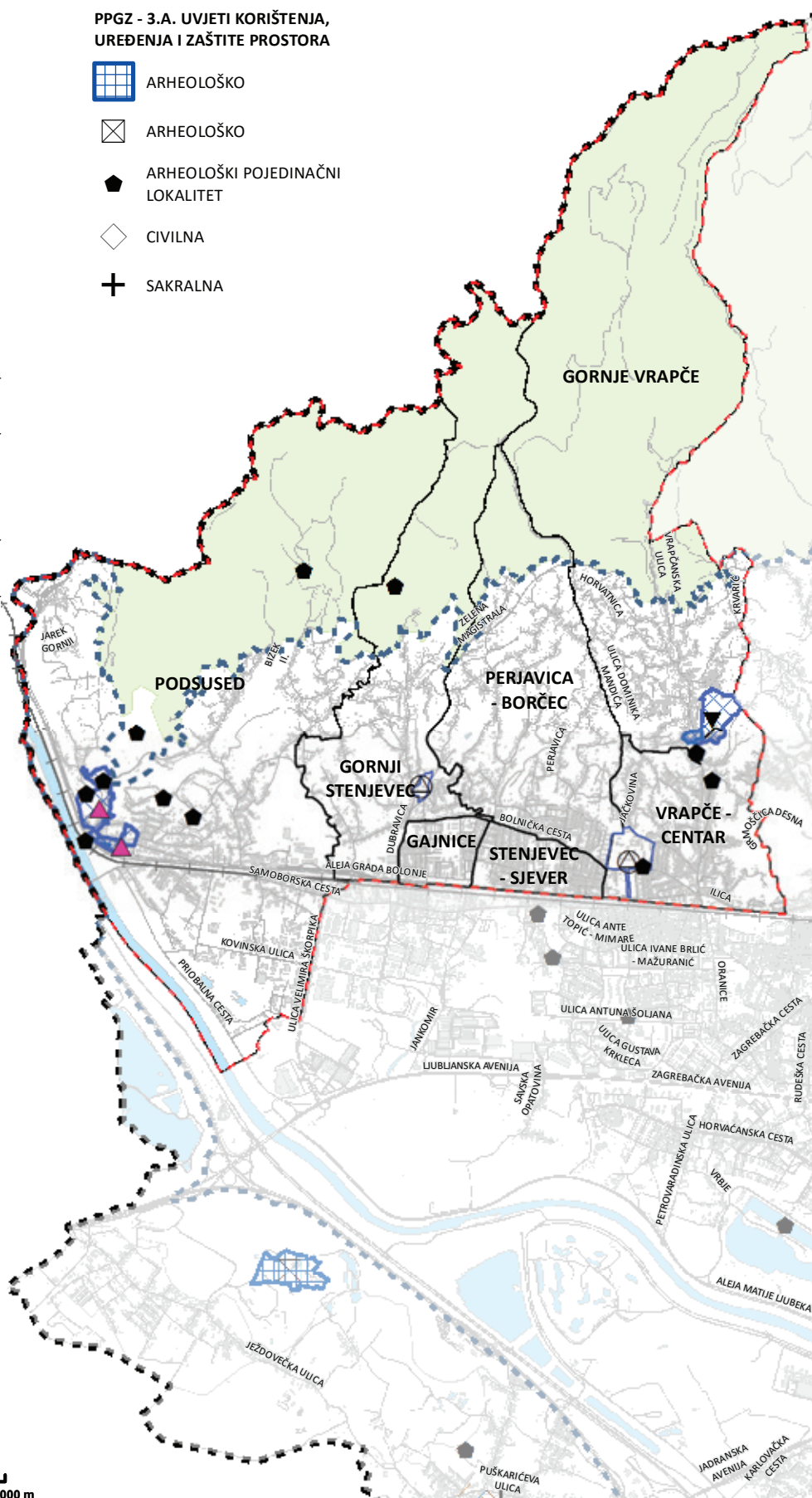
IZVOR:

Odluka o donošenju Prostornog plana Parka prirode Medvednica (NN 89/14)

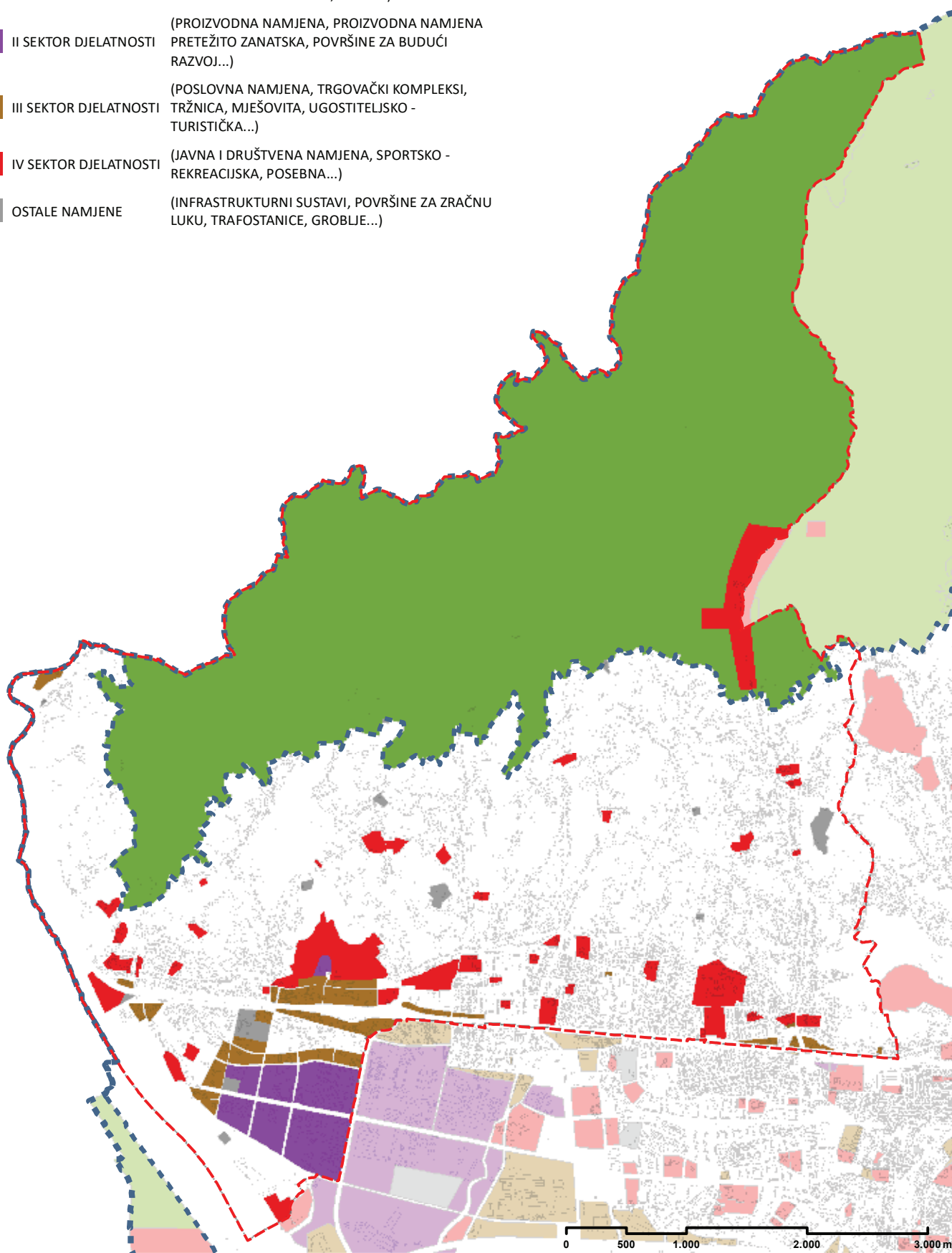
Odluka o donošenju Prostornoga plana Grada Zagreba (SGGZ 8/01, 16/02, 11/03, 2/06, 1/09, 8/09, 21/14, 23/14 - pročišćeni tekst, 26/15, 3/16 - pročišćeni tekst, 22/17)

Odluka o donošenju Generalnoga urbanističkog plana grada Zagreba (SGGZ 16/07, 8/09, 7/13, 9/16, 12/16 - pročišćeni tekst)

Odluka o donošenju Generalnoga urbanističkog plana Seseveta (SGGZ 14/03, 17/06, 1/09, 7/13, 19/15, 22/15 - pročišćeni tekst)



- I SEKTOR DJELATNOSTI (POLJOPRIVREDNE POVRŠINE, POLJOPRIVREDNO - GOSPODARSKI KOMPLEKS, ŠUME...)
- II SEKTOR DJELATNOSTI (PROIZVODNA NAMJENA, PROIZVODNA NAMJENA PRETEŽITO ZANATSKA, POVRŠINE ZA BUDUĆI RAZVOJ...)
- III SEKTOR DJELATNOSTI (POSLOVNA NAMJENA, TRGOVAČKI KOMPLEKSI, TRŽNICA, MJEŠOVITA, UGOSTITELJSKO - TURISTIČKA...)
- IV SEKTOR DJELATNOSTI (JAVNA I DRUŠTVENA NAMJENA, SPORTSKO - REKREACIJSKA, POSEBNA...)
- OSTALE NAMJENE (INFRASTRUKTURNI SUSTAVI, POVRŠINE ZA ZRAČNU LUKU, TRAFOSTANICE, GROBLJE...)



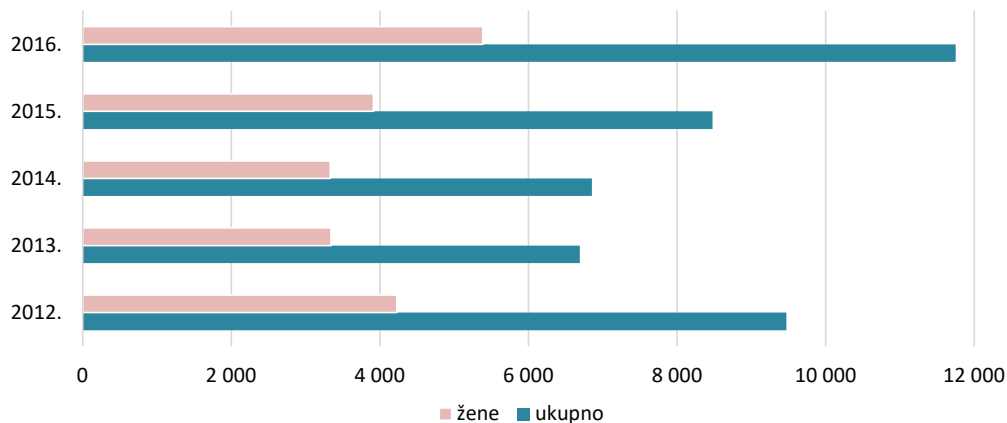
IZVOR: Prostorni plan Grada Zagreba 2009., GUP grada Zagreba 2013.

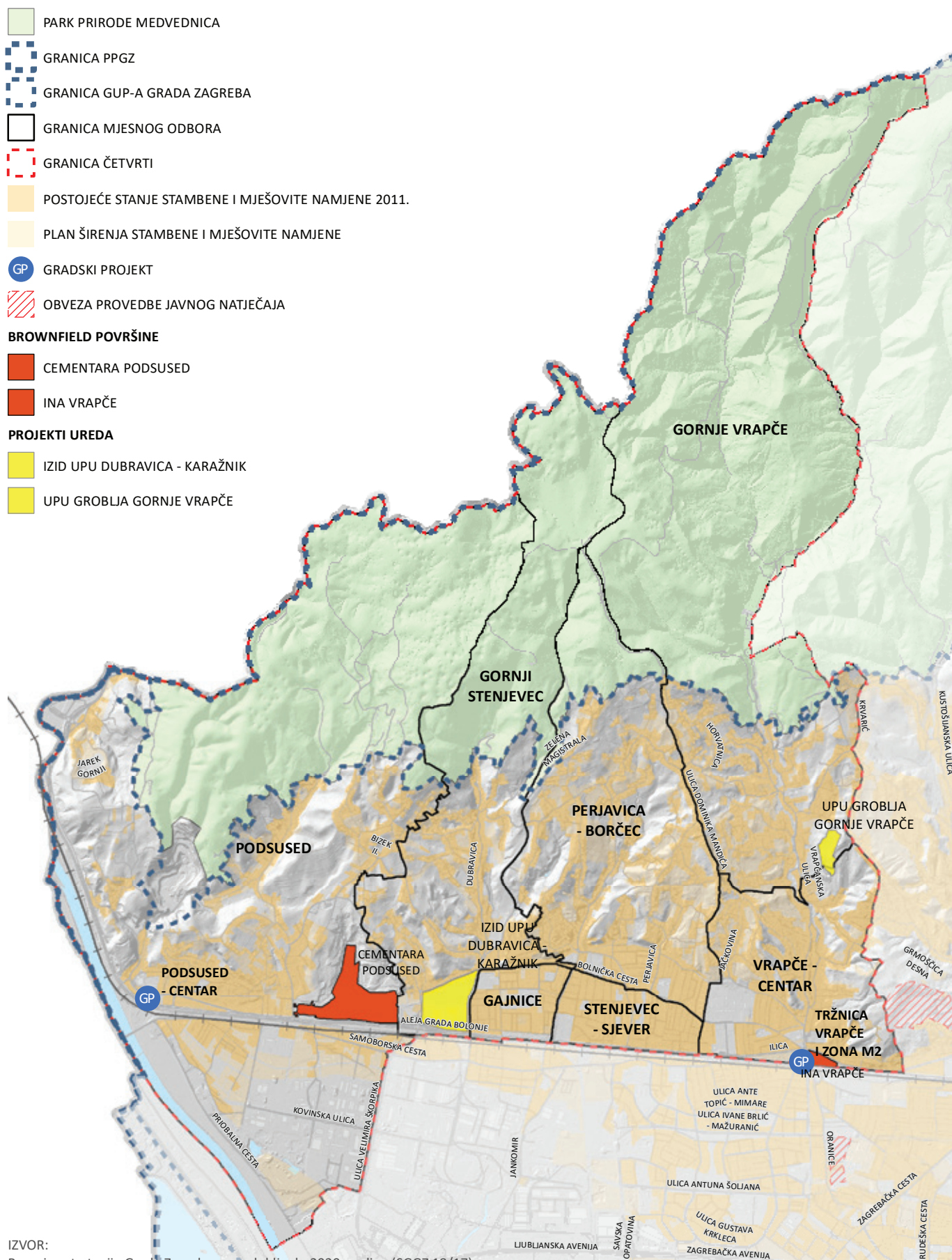
ZAPOSLENI U PRAVNIM OSOBAMA U GRADSKOJ ČETVRTI **PODSUSED - VRAPČE** PREMA PODRUČJIMA NKD-a 2007.

stanje 31. ožujka

	2012.		2013.		2014.		2015.		2016.	
	ukupno	žene	ukupno	žene	ukupno	žene	ukupno	žene	ukupno	žene
UKUPNO	9 472	4 231	6 692	3 342	6 856	3 334	8 477	3 913	11 751	5 385
Poljoprivreda, šumarstvo i ribarstvo	13	6	10	1	7	3	5	-	17	9
Rudarstvo i vađenje	-	-	-	-	-	-	-	-	-	-
Prerađivačka industrija	1 291	338	616	179	547	181	1 118	373	2 733	727
Opskrba električnom energijom, plinom, parom i klimatizacija	-	-	-	-	-	-	30	9	30	9
Opskrba vodom; uklanjanje otpadnih voda, gospodarenje otpadom te djelatnosti sanacije okoliša	66	18	42	13	29	8	25	7	27	8
Građevinarstvo	842	88	409	51	605	61	788	81	1 051	101
Trgovina na veliko i na malo; popravak motornih vozila i motocikala	4 173	1 790	2 858	1 339	2 855	1 258	3 585	1 604	3 119	1 432
Prijevoz i skladištenje	231	62	292	115	335	115	359	109	276	94
Djelatnosti pružanja smještaja te pripreme i usluživanja hrane	86	37	62	18	56	7	64	13	172	49
Informacije i komunikacije	114	47	94	42	110	49	102	23	190	52
Financijske djelatnosti i djelatnosti osiguranja	196	143	123	88	142	102	148	102	1 452	1 013
Poslovanje nekretninama	37	15	27	4	19	2	17	3	46	15
Stručne, znanstvene i tehničke djelatnosti	362	118	294	90	220	70	247	64	330	101
Administrativne i pomoćne uslužne djelatnosti	96	46	52	15	36	15	43	16	123	30
Javna uprava i obrana; obvezno socijalno osiguranje	133	56	172	94	172	82	194	99	127	93
Obrazovanje	761	683	646	567	751	673	763	678	920	823
Djelatnosti zdravstvene zaštite i socijalne skrbi	923	698	881	650	891	660	853	634	885	662
Umjetnost, zabava i rekreacija	92	61	74	56	46	33	90	76	82	62
Ostale uslužne djelatnosti	56	25	40	20	35	15	46	22	171	105

IZVOR: GUSPRG - Odjela za statistiku

ZAPOSLENI U PRAVNIM OSOBAMA U GRADSKOJ ČETVRTI
PODSUSED - VRAPČE



Sažetak daje skraćeni pregled najznačajnijih rezultata prostorne i statističke analize. Naglasak je na podacima o stanovništvu, javnim i društvenim sadržajima te razvojnim planovima u gradskoj četvrti.

OSNOVNI PODACI

Gradska četvrt Podsused – Vrapče zauzima 5,6 % površine Grada Zagreba (36,16 km²) i u njoj živi 5,8 % stanovništva (45 759). Gustoća stanovništva je 1 265 st/km² što je gotovo jednako gustoći stanovništva cijelog Grada (1 232 st/km²). Gradsku četvrt čini 7 mjesnih odbora.

STANOVNIŠTVO

Prostorni razmještaj stanovnika je gušći na jugoistočnom dijelu gradske četvrti s višestambenom izgradnjom, a manja gustoća je prema zapadnom i sjevernom podsljemenskom dijelu gdje su većinom obiteljske kuće.

U razdoblju između popisa stanovništva 2001. i 2011. broj stanovnika se povećao u mjesnim odborima Perjavica – Borčec (34 %) i Gornji Stenjevec (28 %), dok u ostalim dijelovima gradske četvrti nema znatnijih promjena u broju stanovnika.

Prosječna starost je 41,1 godina i nešto je manja od prosjeka Grada koja iznosi 41,6.

Kućanstva su gotovo podjednako zastupljena 1-člana, 2-člana, 3-člana i nešto manje 4-člana, pa tek onda ostala.

Udio visokoobrazovanog stanovništva je 23,0 %.

Broj nezaposlenih osoba je u padu.

STANOVANJE

Najveći udio je 3-sobnih i 2-sobnih stanova, a zatim 4-sobnih, 1-sobnih, pa ostalih.

OBRAZOVANJE

DJEČJI VRTIĆI

Na području gradske četvrti je 18 objekata dječjih vrtića, od čega 10 gradskih i 8 privatnih.

Na velikom dijelu gradske četvrti, zbog brežuljkastog terena i malih gustoća stanovanja, stambena područja nalaze se izvan preporučenog radijusa od 400 m od vrtića. Prema Planu mreže dječjih vrtića na području Grada Zagreba (SGGZ 2/17) u Gradskoj četvrti Podsused – Vrapče potrebno je osigurati još 108 mjesta za djecu u predškolskim ustanovama, što znači izgradnju jednog novog objekta.

OSNOVNE ŠKOLE

Na području gradske četvrti je 8 osnovnih škola, od čega 6 redovnih, 1 vjerska i 1 umjetnička. Sve redovne škole rade u dvije smjene i sve su opremljene vanjskim sportskim terenima i sportskom dvoranom.

Prema planskim normativima za prelazak na rad u jednoj smjeni potrebno je osigurati mjesta za još 621 učenika u osnovnim školama te je u skladu s time potrebno planirati izgradnju manjih područnih škola ili dogradnju postojećih ovisno o prostornim mogućnostima.

SREDNJE ŠKOLE I UČENIČKI DOMOVI

Na području gradske četvrti je samo 1 gradska srednja škola, a učeničkih domova nema. Srednja škola radi u dvije smjene i nije opremljena vanjskim sportskim terenima i sportskom dvoranom jer se nalazi u sklopu Klinike za psihijatriju „Vrapče“. Obzirom na potrebe prelaska srednjih škola na rad u jednoj smjeni, prema državnom pedagoškom standardu, moguće je planirati novu srednju školu na području gradske četvrti Podsused – Vrapče.

ZDRAVSTVO

Podsused – Vrapče je gradska četvrt u kojoj se nalaze 3 zdravstvene ustanove i 4 objekta doma zdravlja, koji ne zadovoljavaju potrebe stanovništva. Prema Mreži javne zdravstvene službe (NN 113/15) nedostaje liječničkih timova opće medicine, dentalne medicine i zdravstvene zaštite predškolske djece. Predlažemo izgradnju barem jednog novog objekta doma zdravlja za potrebe liječničkih timova koji nedostaju te uređivanje i održavanje postojećih objekata.

SOCIJALNA ZAŠTITA

Na području gradske četvrti nalazi se 1 ustanova za osobe s invaliditetom, 7 domova za starije osobe i 2 udruge za smještaj starijih i teško bolesnih osoba.

Predlaže se planiranje dnevnog smještaja za starije osobe i skrb o starijoj populaciji u okvirima lokalne zajednice.

SPORT

Na području gradske četvrti nalazi se 12 sportskih objekata u vlasništvu Grada Zagreba. Prostorno su smješteni u južnim, gušće naseljenim dijelovima gradske četvrti, te se predlaže planiranje novih sportskih sadržaja prema potrebama stanovništva, kao i uređivanje i održavanje postojećih objekata.

KULTURA

Na području gradske četvrti nalazi se Centar za kulturu i obrazovanje Susedgrad i 4 knjižnice.

ZELENA INFRASTRUKTURA

Veliki udio zelenih površina čine Park prirode Medvednica na sjeveru, doline uz potoke Vrapčak i Dubravica te šume Jagodišće, Susedgrad, Goljački breg i Lisičina. Dječja igrališta najvećim dijelom smještena su u južnom dijelu gradske četvrti gdje je veća gustoća stanovanja, u zonama stambene i mješovite namjene.

PROMET

Javni prijevoz odvija se autobusnim linijama i željezničkim prijevozom. Problem je rješavanje prometa u mirovanju obzirom na veliku gustoću stanovništva dovršenih naselja gdje je došlo do povećanja broja automobila na jednu stambenu jedinicu, kao i problem parkiranja uz objekte javne namjene, dječje vrtiće, škole, domove zdravlja ili gradsku upravu.

PROSTORNI PLANOVI

Prostornim planom Parka prirode Medvednica i Prostornim planom Grada Zagreba na sjevernom dijelu gradske četvrti planirane su šume posebne namjene (Š3), zaštitna šuma (Š2) i velike zone odmora i rekreacije (R6).

Generalnim urbanističkim planom grada Zagreba planirana je na središnjem dijelu gradske četvrti mješovita namjena – pretežito stambena (M1), na sjevernom i istočnom podsljemenskom dijelu pretežito stambena namjena (S) sa javnim zelenim površinama – gradskim šumama (Z2) i zonama zaštitnog zelenila (Z), a na jugozapadnom dijelu uz Škorpikovu ulicu planirane su velike zone gospodarske namjene (G).

Važeći prostorni planovi na području gradske četvrti su:

Prostorni plan Parka prirode Medvednica

Prostorni plan Grada Zagreba

Generalni urbanistički plan grada Zagreba

UPU Područja nekadašnje tvornice cementa u Podsusedu

UPU Dubravica – Karažnik

UPU Jankomir – Prisavišće

ZAŠTITA PROSTORA

Zaštićeni dijelovi prirode – Na površini gradske četvrti nalaze se područja očuvanja značajna za vrste i stanične tipove i dijelovi prirode koji se štite mjerama prostornih planova.

Nepokretna kulturna dobra – Na površini gradske četvrti nalaze se arheološka područja i pojedinačni lokaliteti, povijesne graditeljske cjeline, graditeljski sklopovi i građevine.

PROJEKTI RAZVOJA GRADA

Brownfield površine na području gradske četvrti su Cementara Podsused i INA Vrapče.

Aktualni projekti Ureda su izmjene i dopune UPU Dubravica – Karažnik i UPU Groblja Gornje Vrapče.



GRAD ZAGREB
GRADSKI URED ZA
STRATEGIJSKO PLANIRANJE I
RAZVOJ GRADA