

# GRAD ZAGREB

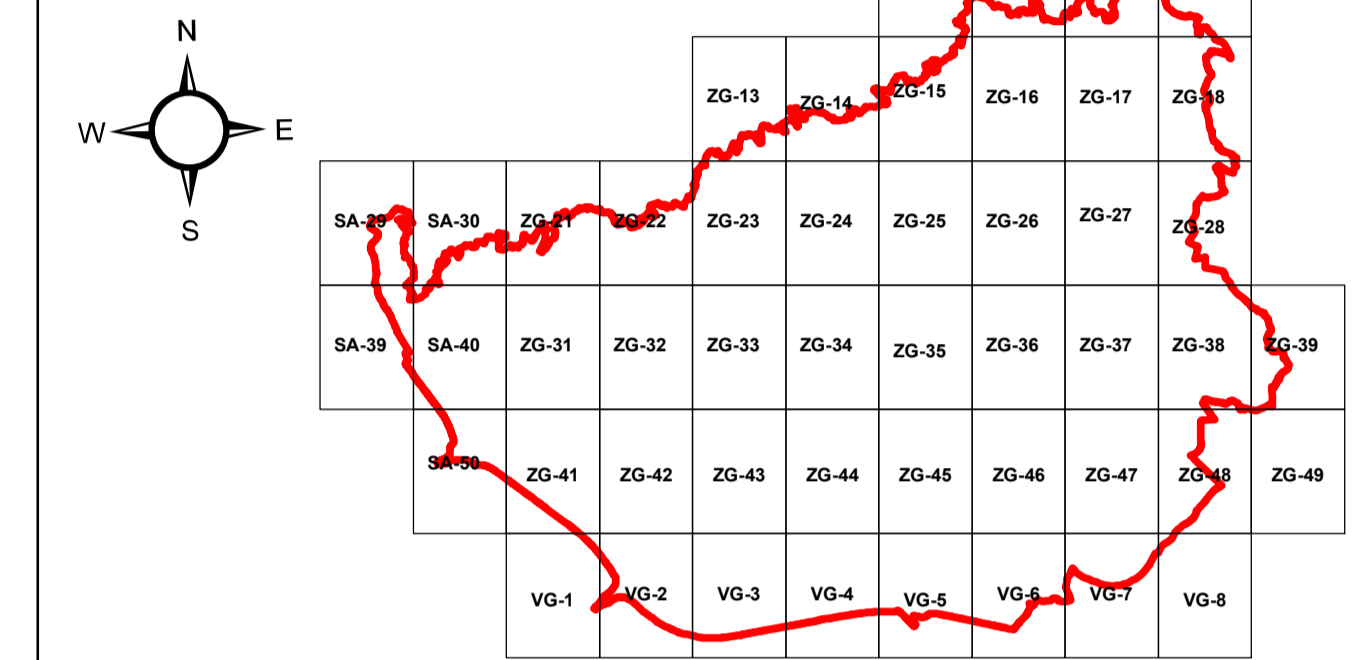
GENERALNI URBANISTIČKI PLAN GRADA ZAGREBA - IZMJENE I DOPUNE 2024.

## UVJETI ZA KORIŠTENJE, UREĐENJE I ZAŠTITU PROSTORA 4c Zaštićeni i evidentirani dijelovi prirode

### TUMAČ PLANSKOG ZNAKOVLJA

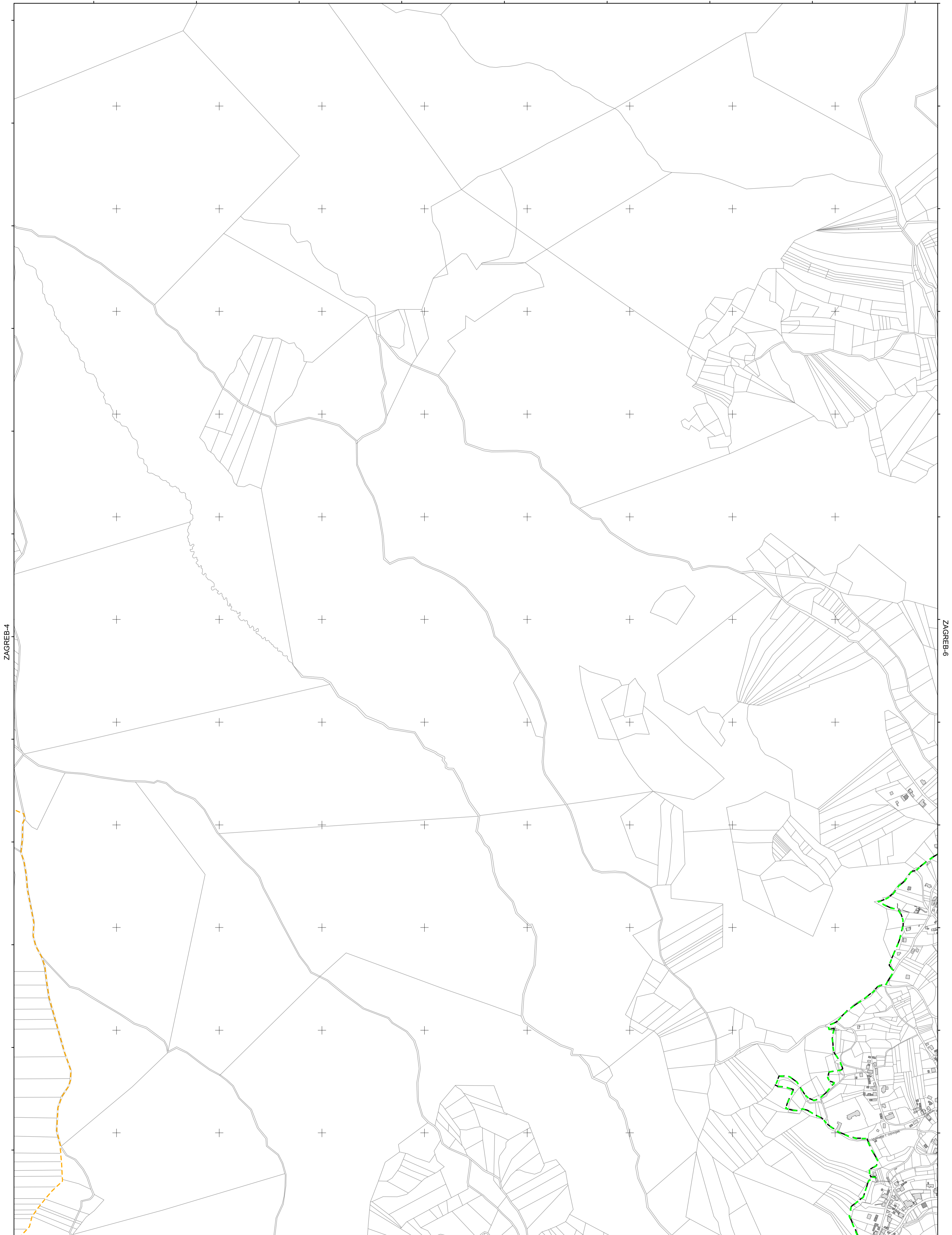
- PARK PRIRODE MEDVEDNICA - GRANICA PODRUČJA
- A\*** ZAŠTIĆENI DIJELOVI PRIRODE
- POSEBNI REZERVAT ŠUMSKE VEGETACIJE
- ZNAČAJNI KRAJOBRAZ
- SPOMENIK PARKOVNE ARHITEKTURE
- A\*\*** PODRUČJA EKOLOŠKE MREŽE
- A\*\* PODRUČJA EKOLOŠKE MREŽE
- A\*\* POTOK DOLJE
- B** PRIRODNA PODRUČJA PREPORUČENA ZA ZAŠTITU
- PARK ŠUMA
- ZNAČAJNI KRAJOBRAZ
- SPOMENIK PARKOVNE ARHITEKTURE
- C** POSEBNO VRIJEDNI DIJELOVI KRAJOBRAZA I PARKOVNE ARHITEKTURE KOJI SE ŠTITE MJERAMA GUP-a
- GRADSKE PARK ŠUME
- KRAJOBRAZ
- PARKOVNA ARHITEKTURA
- POJEDINAČNI DIJELOVI PRIRODE
- GRANICA GENERALNOG URBANISTIČKOG PLANA GRADA ZAGREBA
- KORIDOR ZELENE I DRUGE INFRASTRUKTURE
- VRIJEDNE PARKOVNE POVRŠINE NASELJA

### VEZA KARATA:



GRAD ZAGREB	
Naziv prostornog plana: <b>IZMJENE I DOPUNE GENERALNOG URBANISTIČKOG PLANA GRADA ZAGREBA 2024.</b> <i>prijedlog plana za javnu raspravu</i>	
Naziv kartografskog prikaza: <b>4. UVJETI ZA KORIŠTENJE, UREĐENJE I ZAŠTITU PROSTORA 4c Zaštićeni i evidentirani dijelovi prirode – izmjene i dopune 2024.</b>	
Broj kartografskog prikaza: 4c.	Mjerilo kartografskog prikaza: 1 : 5000
Odluka o izradi izmjena i dopuna Generalnoga urbanističkog plana grada Zagreba („Službeni glasnik Grada Zagreba“ br. 15/23).	Odluka o donošenju izmjena i dopuna Generalnoga urbanističkog plana grada Zagreba („Službeni glasnik Grada Zagreba“ br. _/_)
Javna rasprava (datum objave):	Javni uvid održan:
Nositelj izrade: <b>GRADSKI URED ZA GOSPODARSTVO, EKOLOŠKU OPRŽIVOST I STRATEGIJSKO PLANIRANJE</b> Trg S. Radića 1, Zagreb	
Pečat tijela odgovornog za provođenje javne rasprave:  M.P.	Odgovorna osoba za provođenje javne rasprave:  Pročelnica Ana Pavičić Kaseš, univ.mag. oec.
Suglasnost na Plan: <b>Ministarstvo prostornoga uređenja, graditeljstva i državne imovine</b>	
Stručni izrađivač: <input checked="" type="checkbox"/> <b>zavod za prostorno uređenje grada zagreba</b>	Sjedište: Ul. Republike Austrije 18, Zagreb Privremeno sjedište: Martičeva ulica 14, Zagreb
Pečat pravne osobe koja je izradila Plan:  M.P.	Odgovorna osoba izrađivača Plana:  Ravnatelj Nikša Božić, dipl.ing. arh.
Odgovorni voditelj izrade Plana:  M.P.	Nives Momar, dipl.ing. arh. ovlaštena arhitektska urbanistica
Stručni tim u izradi Plana: Nataša Aralica, dipl.ing. arh.   Ivan Lončarić, prof. pov. i geogr.   Alen Pažur, mag. geogr. Mina Barac, dipl.ing. arh.   Dubravka Petra Lubin, dipl.ing. arh.   Ana Marija Rajčić, dipl.ing. arh. Draško Barišić, dipl.ing. arh.   Martina Marešić, dipl. iur.   Jasmina Sirovčić, dipl.ing. arh. Dino Božić, mag. geogr.   mr.sc. Mirna Mestrovic, dipl.ing. arh.   Sanja Šerbatović Tunjić, dipl.ing. arh. Mirela Bokančić Zubac, dipl.ing. arh.   Katica Mihanović, dipl.ing. arh.   Ivan Šušteršič, dipl.ing. arh. Nikša Božić, dipl.ing. arh.   Domagoj Minarić, mag.ing. arh.   Ana Topić, mag.ing. arh. Maja Bubić, arh. tehn.   Ivan Nemet, mag.ing. arh.   Tea Truta, mag.ing. arh. Jelena Bubić, mag.ing. arh.   Vladimira Ninić, dipl.ing. arh.   Maja Turk, mag.ing. arh. Jasmina Đoko, dipl.ing. agr.   Sabina Pavičić, dipl.ing. arh.   dr.sc. Jadranka Veselić Bruvo, dipl.ing. arh. Boris Greguric, dipl.ing. arh.   Sanja Pavičić, dipl.iur., univ.spec.admin.urb.   Danijel Žižok, dipl.ing. prom.	
Suradnja: VITA PROJEKT d.o.o. Zagreb	
Pečat Gradske skupštine Grada Zagreba:  M.P.	Predsjednik Gradske skupštine Grada Zagreba:  Joško Klisović
Istovjetnost Plana s Izvornikom ovjerava:  (ime, prezime, potpis)	Pečat nadležnog tijela:  M.P.

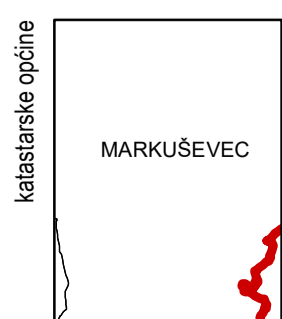
STUBICA-45



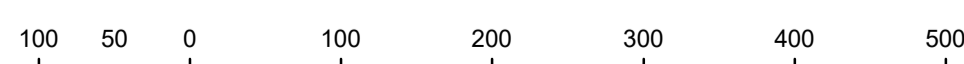
ZAGREB-4

ZAGREB-6

ZAGREB-15



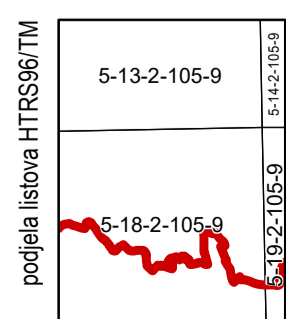
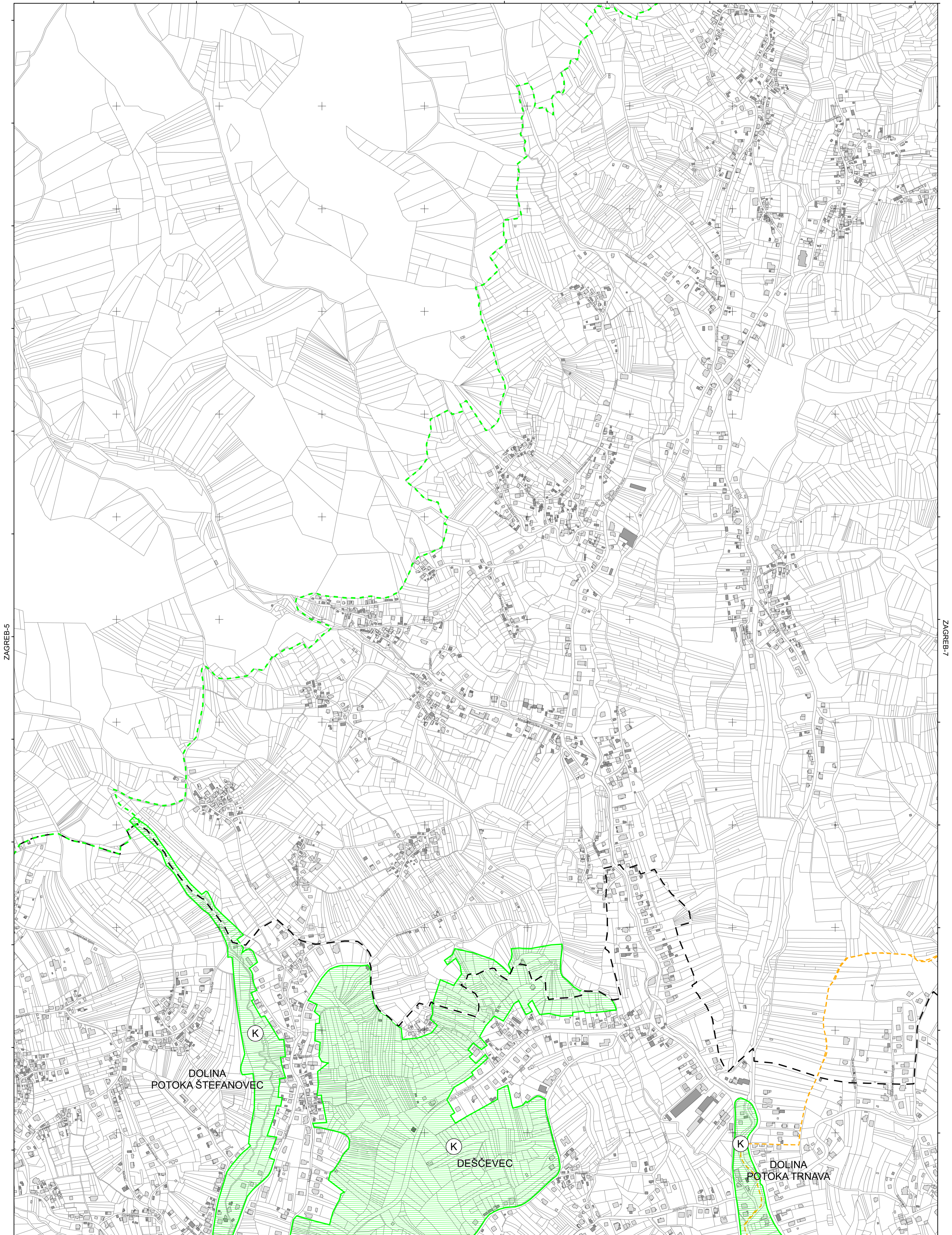
podjela listova HTRS96/TM	
5-12-2-105-9	5-13-2-105-9
5-17-2-105-9	5-18-2-105-9



MJERILO 1:5.000

Podloga: katastarska podloga, rujan 2022.  
 Gradski ured za katastar i geodetske poslove Grada  
 Nositelj izrade: Gradski ured za gospodarstvo, ekološku održivost i  
 stratejsko planiranje  
 Stručni izrađivač: Zavod za prostorno uređenje Grada Zagreba  
 Odluka o izradi: Odluka o izradi izmjena i dopuna  
 Generalnoga urbanističkog plana grada Zagreba (15/23)  
 Koordinatni sustav: HTRS96/TM

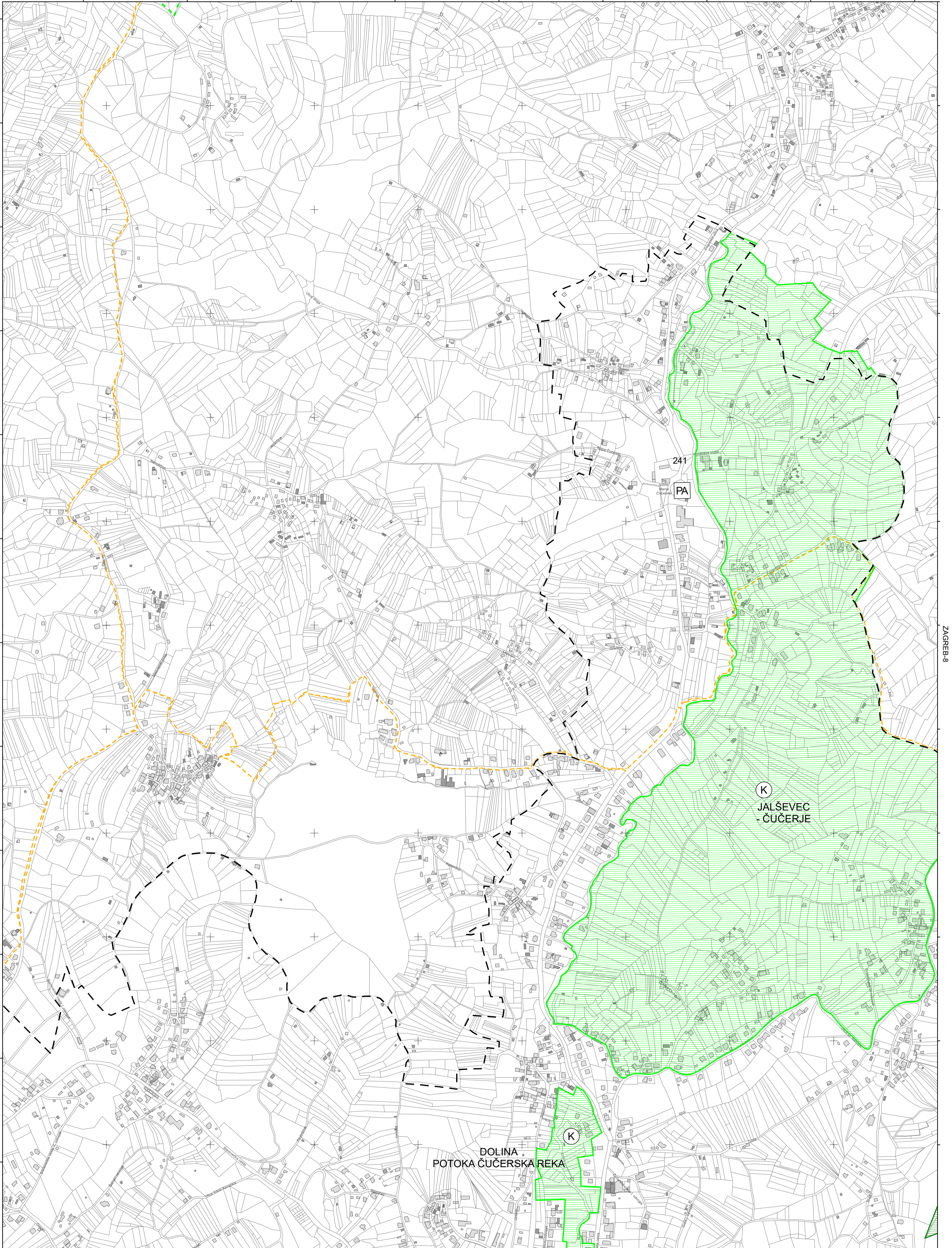
STUBICA-46



MJERILO 1:5.000

Podloga: katastarska podloga, rujan 2022.  
 Gradski ured za katastar i geodetske poslove Grada  
 Nositelj izrade: Gradski ured za gospodarstvo, ekološku održivost i strategijsko planiranje  
 Stručni izrađivač: Zavod za prostorno uređenje Grada Zagreba  
 Odluka o izradi: Odluka o izradi izmjena i dopuna Generalnoga urbanističkoga plana grada Zagreba (15/23)  
 Koordinatni sustav: HTRS96/TM

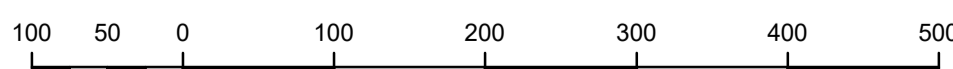
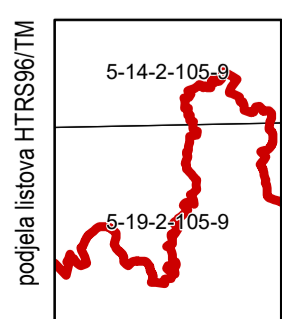
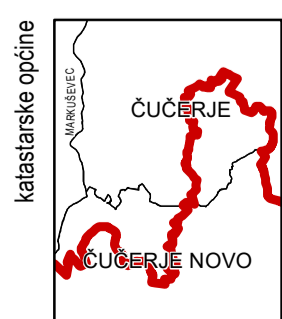
STUBICA-47



ZAGREB-6

ZAGREB-8

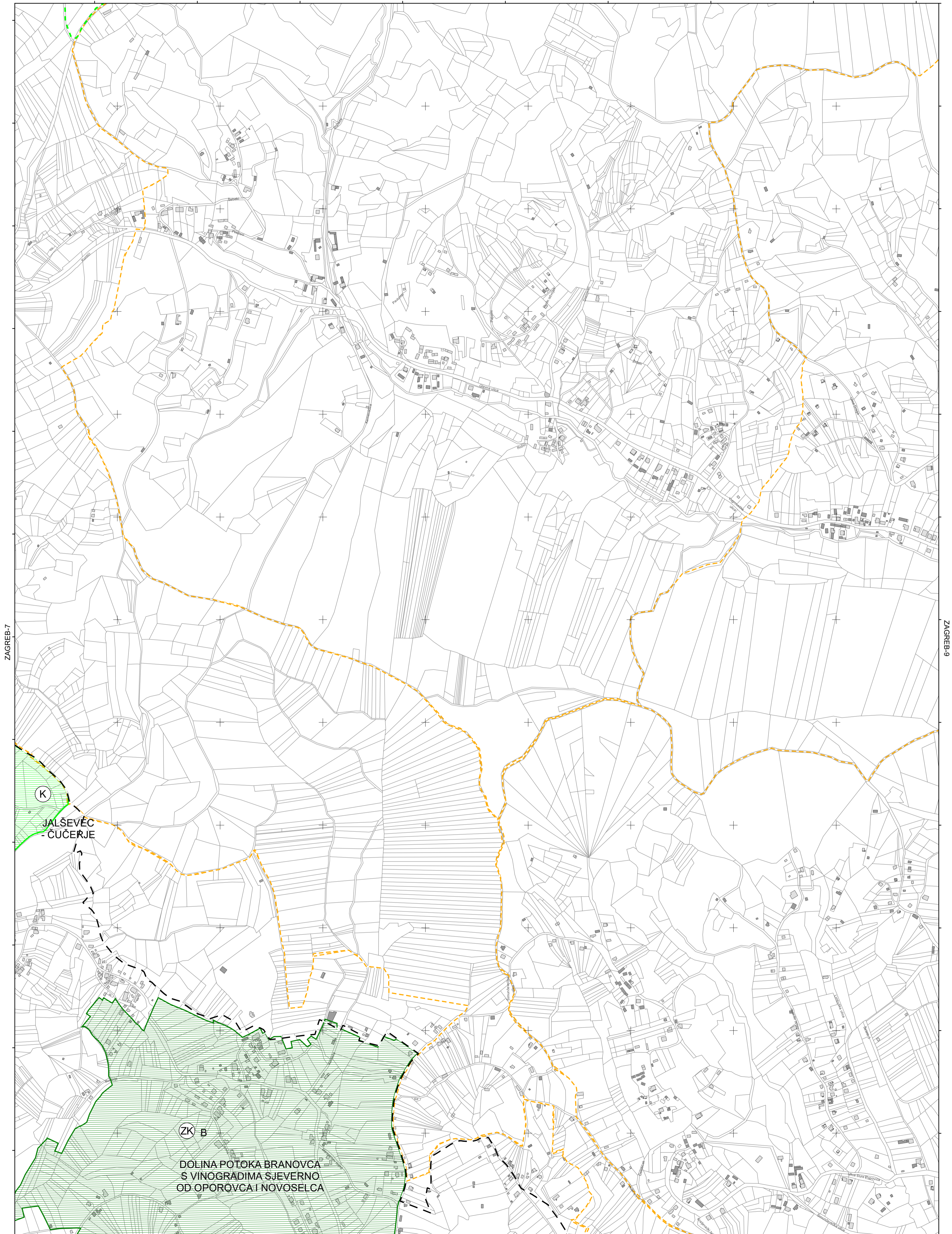
ZAGREB-17



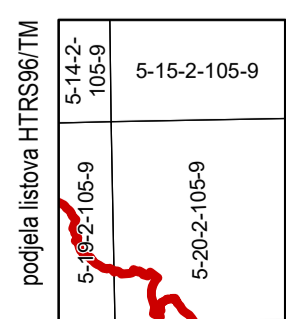
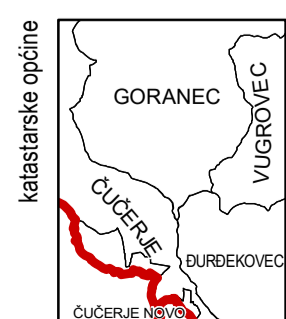
MJERILO 1:5.000

Podloga: katastarska podloga, rujan 2022.  
 Gradski ured za katastar i geodetske poslove Grada  
 Nositelj izrade: Gradski ured za gospodarstvo, ekološku održivost i strategijsko planiranje  
 Stručni izrađivač: Zavod za prostorno uređenje Grada Zagreba  
 Odluka o izradi: Odluka o izradi izmjena i dopuna Generalnoga urbanističkog plana grada Zagreba (15/23)  
 Koordinatni sustav: HTRS96/TM

STUBICA-48



ZAGREB-18



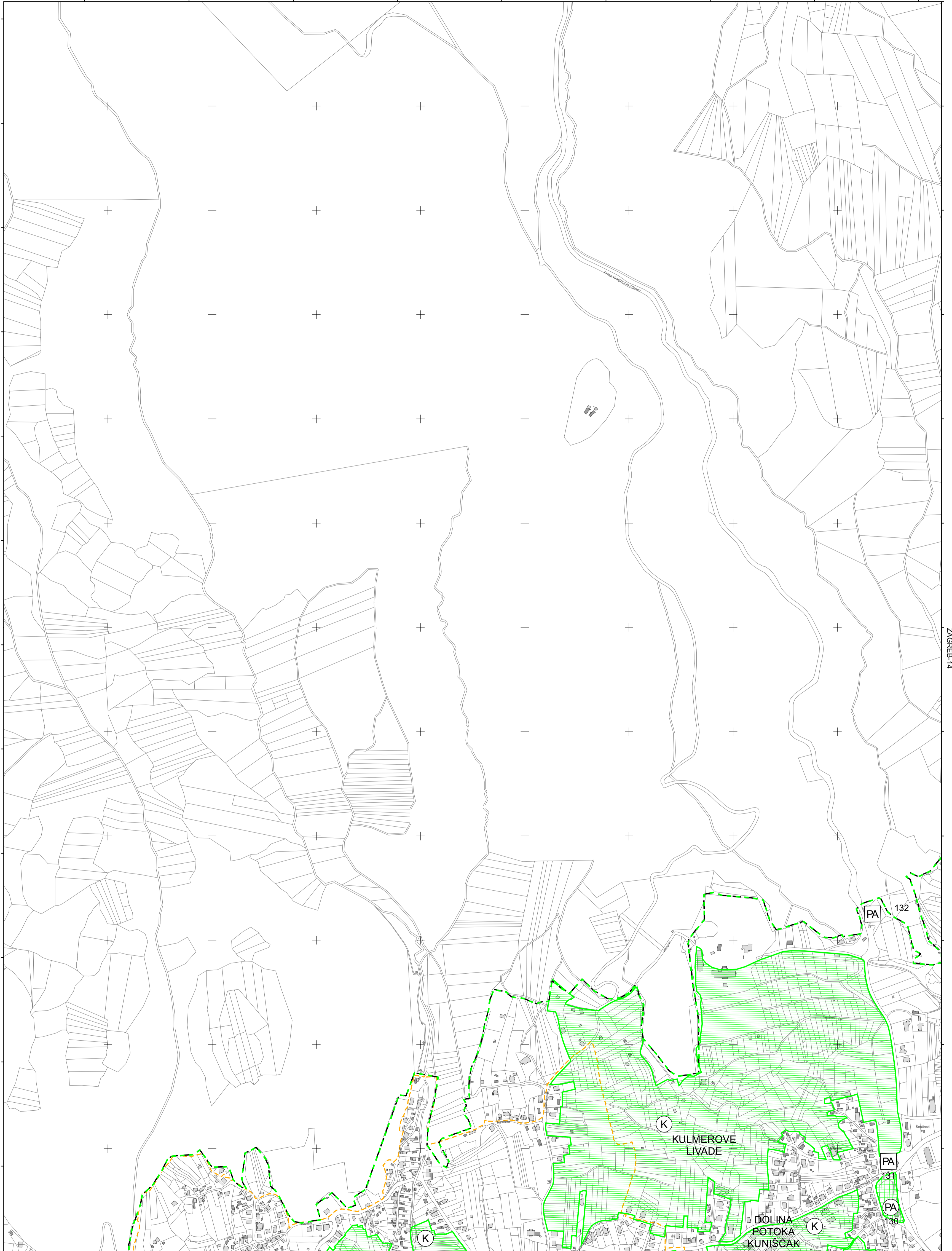
MJERILO 1:5.000

Podloga: katastarska podloga, rujan 2022.  
 Gradski ured za katastar i geodetske poslove Grada  
 Nositelj izrade: Gradski ured za gospodarstvo, ekološku održivost i  
 stratejsko planiranje  
 Stručni izrađivač: Zavod za prostorno uređenje Grada Zagreba  
 Odluka o izradi: Odluka o izradi izmjena i dopuna  
 Generalnoga urbanističkog plana grada Zagreba (15/23)  
 Koordinatni sustav: HTRS96/TM

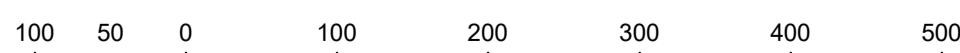
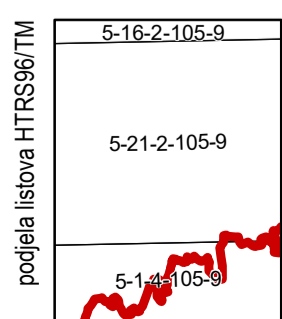
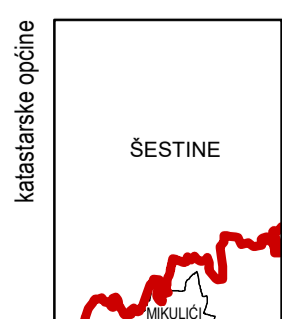
ZAGREB-3

ZAGREB-12

ZAGREB-14



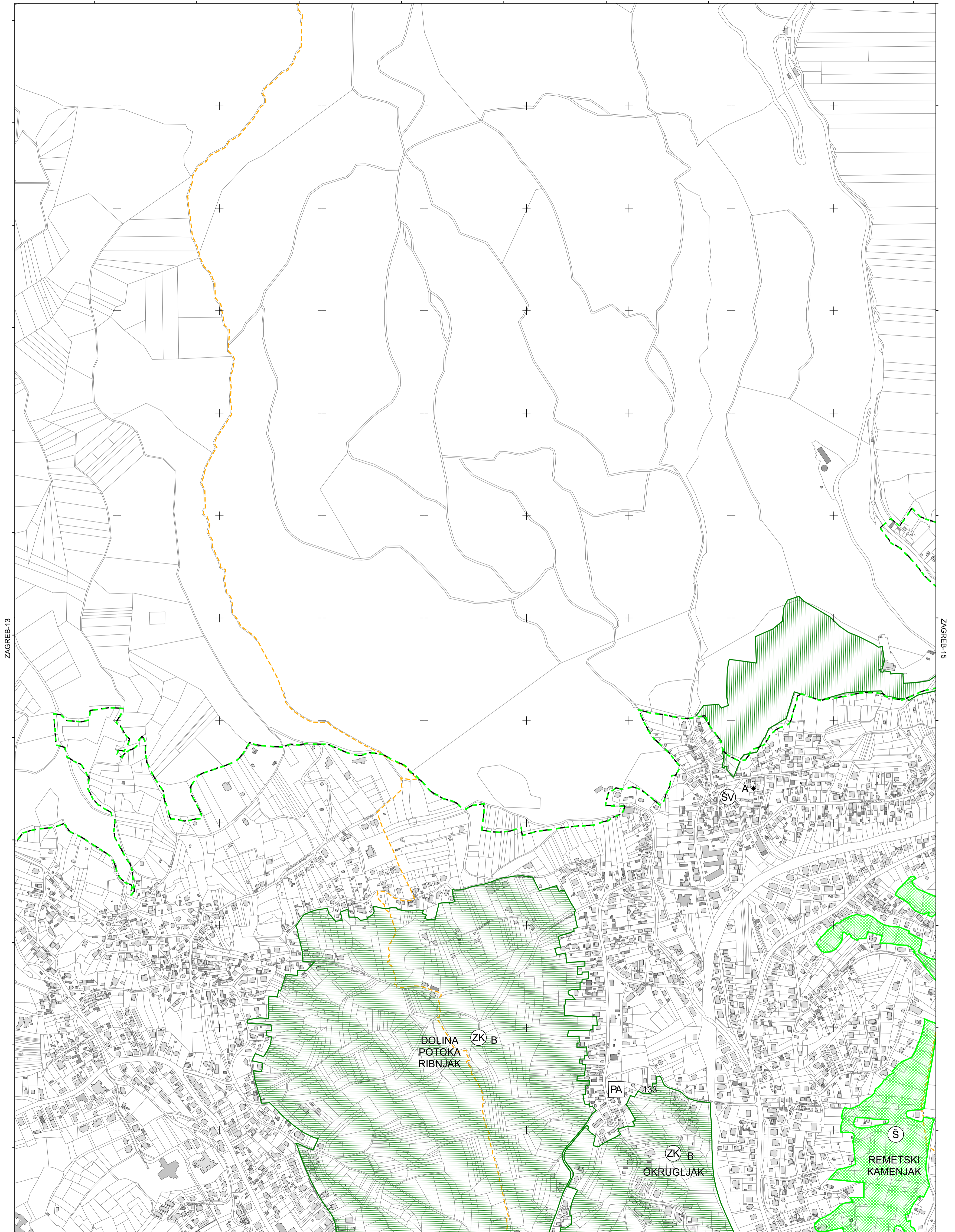
ZAGREB-23



MJERILO 1:5.000

Podloga: katastarska podloga, rujan 2022.  
 Gradski ured za katastar i geodetske poslove Grada  
 Nositelj izrade: Gradski ured za gospodarstvo, ekološku održivost i  
 stratejsko planiranje  
 Stručni izrađivač: Zavod za prostorno uređenje Grada Zagreba  
 Odluka o izradi: Odluka o izradi izmjena i dopuna  
 Generalnoga urbanističkog plana grada Zagreba (15/23)  
 Koordinatni sustav: HTRS96/TM

ZAGREB-4



ZAGREB-13

ZAGREB-15

ZAGREB-24



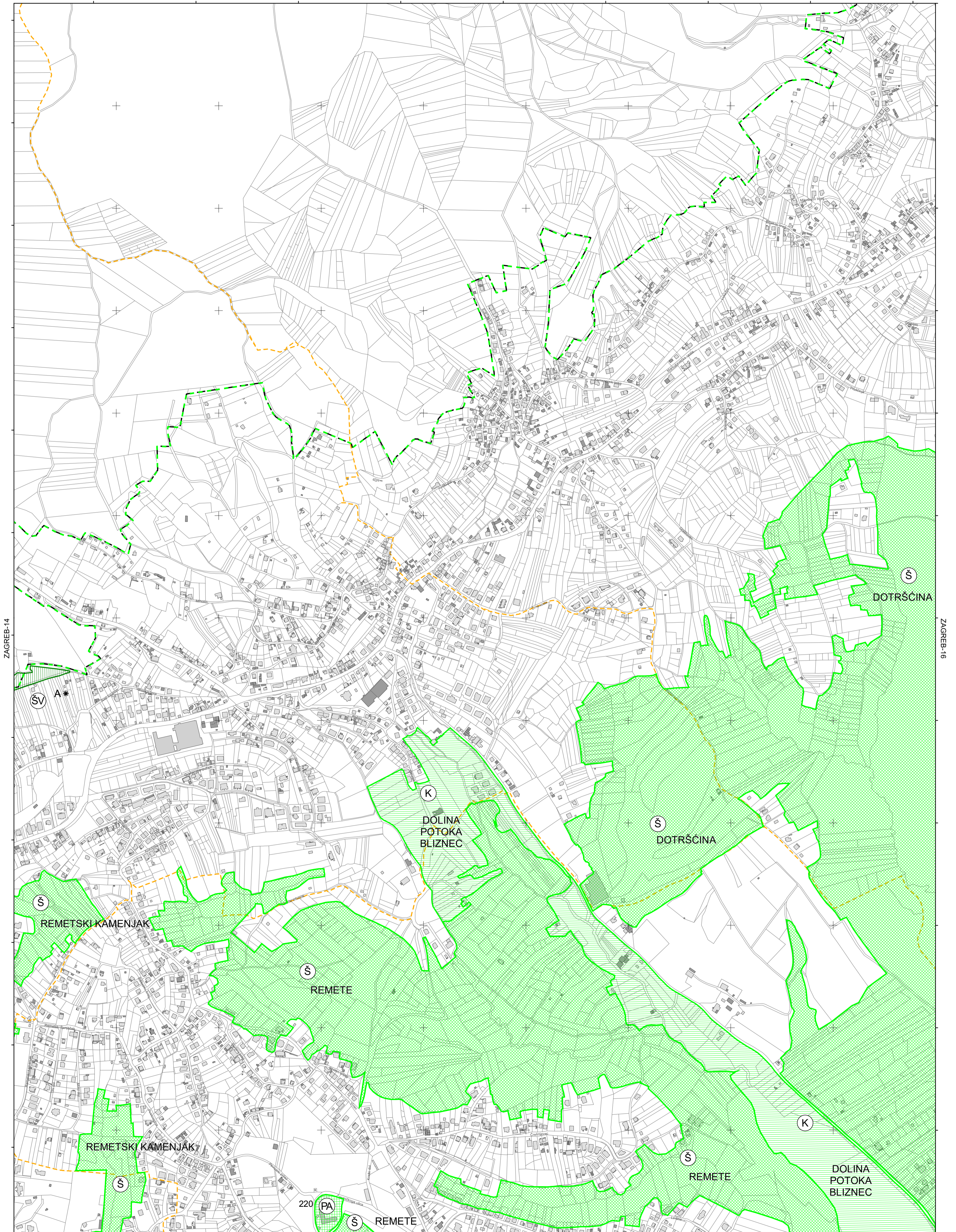
podjela listova HTRS96/TM	
5-14-105-9	5-17-2-105-9
5-21-2-105-9	5-22-2-105-9
5-2-4-105-9	



MJERILO 1:5.000

Podloga: katastarska podloga, rujan 2022.  
 Gradski ured za katastar i geodetske poslove Grada  
 Nositelj izrade: Gradski ured za gospodarstvo, ekološku održivost i strategijsko planiranje  
 Stručni izrađivač: Zavod za prostorno uređenje Grada Zagreba  
 Odluka o izradi: Odluka o izradi izmjena i dopuna Generalnoga urbanističkog plana grada Zagreba (15/23)  
 Koordinatni sustav: HTRS96/TM

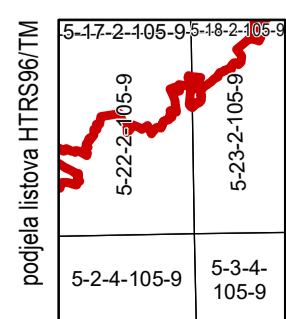
ZAGREB-5



ZAGREB-14

ZAGREB-16

ZAGREB-25

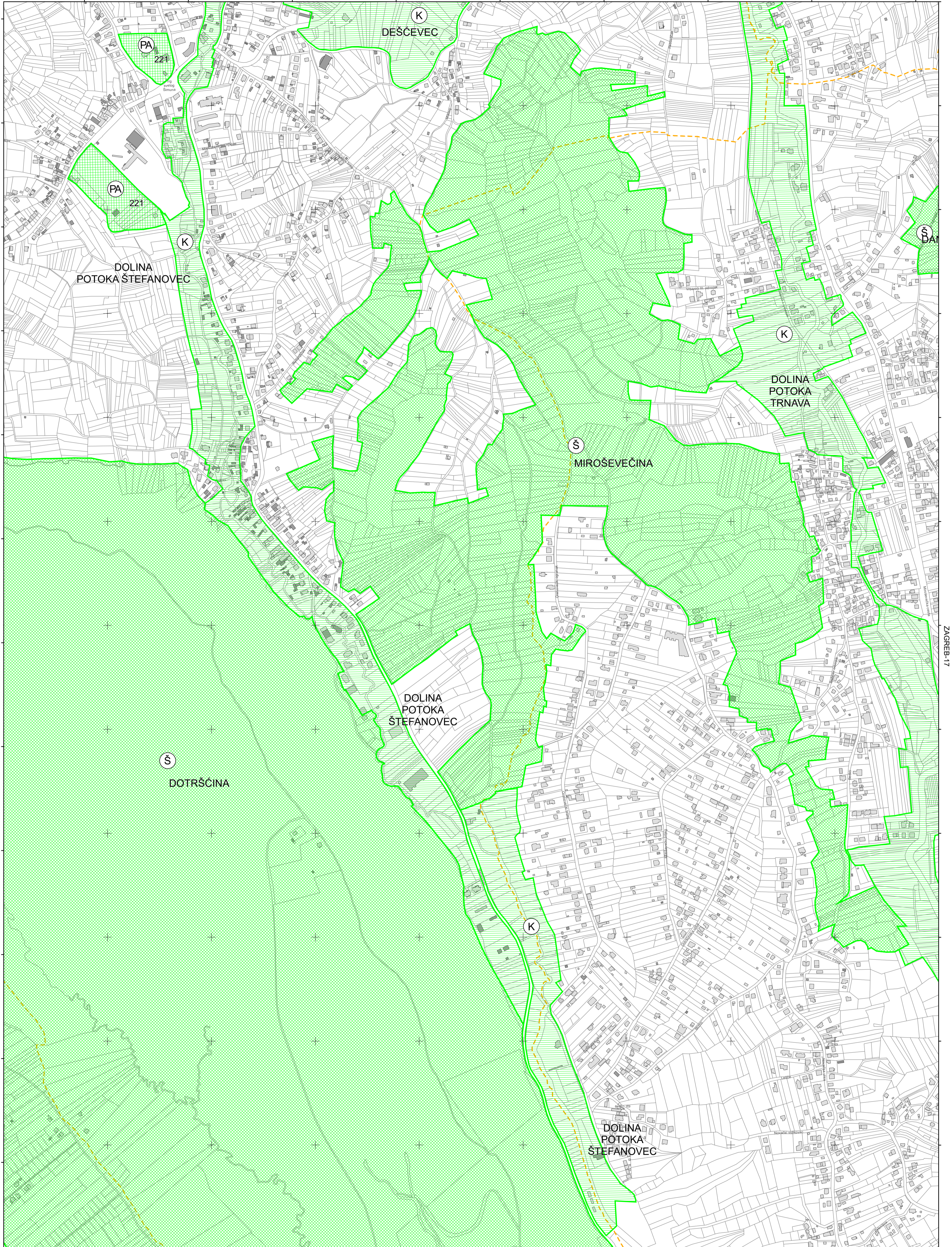


MJERILO 1:5.000

Podloga: katastarska podloga, rujan 2022.  
 Gradski ured za katastar i geodetske poslove Grada  
 Nositelj izrade: Gradski ured za gospodarstvo, ekološku održivost i  
 stratejsko planiranje  
 Stručni izrađivač: Zavod za prostorno uređenje Grada Zagreba  
 Odluka o izradi: Odluka o izradi izmjena i dopuna  
 Generalnoga urbanističkog plana grada Zagreba (15/23)  
 Koordinatni sustav: HTRS96/TM



ZAGREB-6



ZAGREB-15

ZAGREB-17

ZAGREB-26



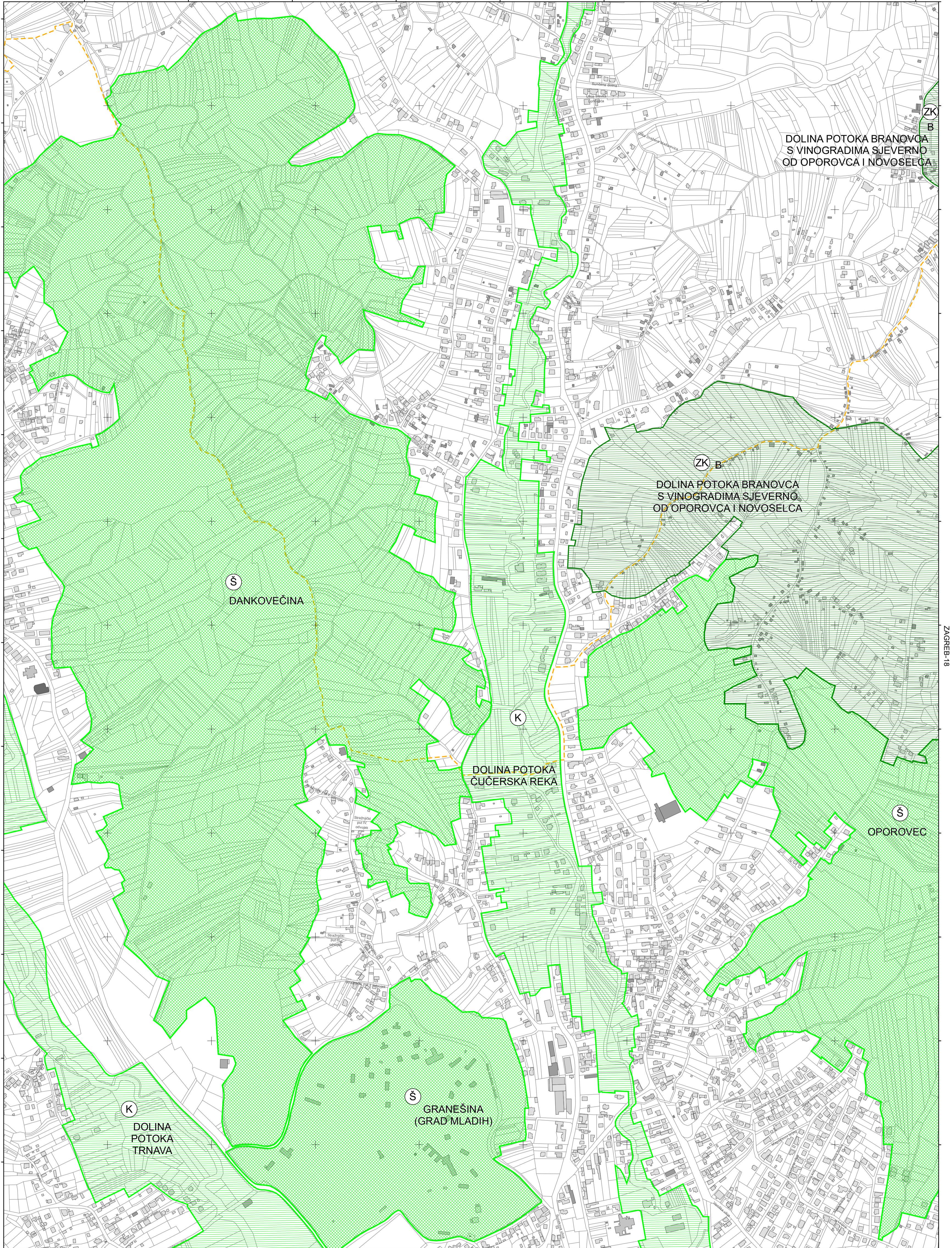
podjela listova HTRS96/TM	5-18-2-105-9
	5-23-2-105-9
	5-3-4-105-9



MJERILO 1:5.000

Podloga: katastarska podloga, rujan 2022.  
Gradski ured za katastar i geodetske poslove Grada  
Nositelj izrade: Gradski ured za gospodarstvo, ekološku održivost i strategijsko planiranje  
Stručni izrađivač: Zavod za prostorno uređenje Grada Zagreba  
Odluka o izradi: Odluka o izradi izmjena i dopuna Generalnoga urbanističkog plana grada Zagreba (15/23)  
Koordinatni sustav: HTRS96/TM

ZAGREB-7



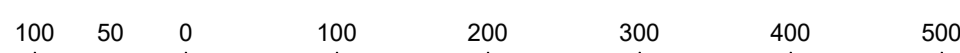
ZAGREB-16

ZAGREB-18

ZAGREB-27



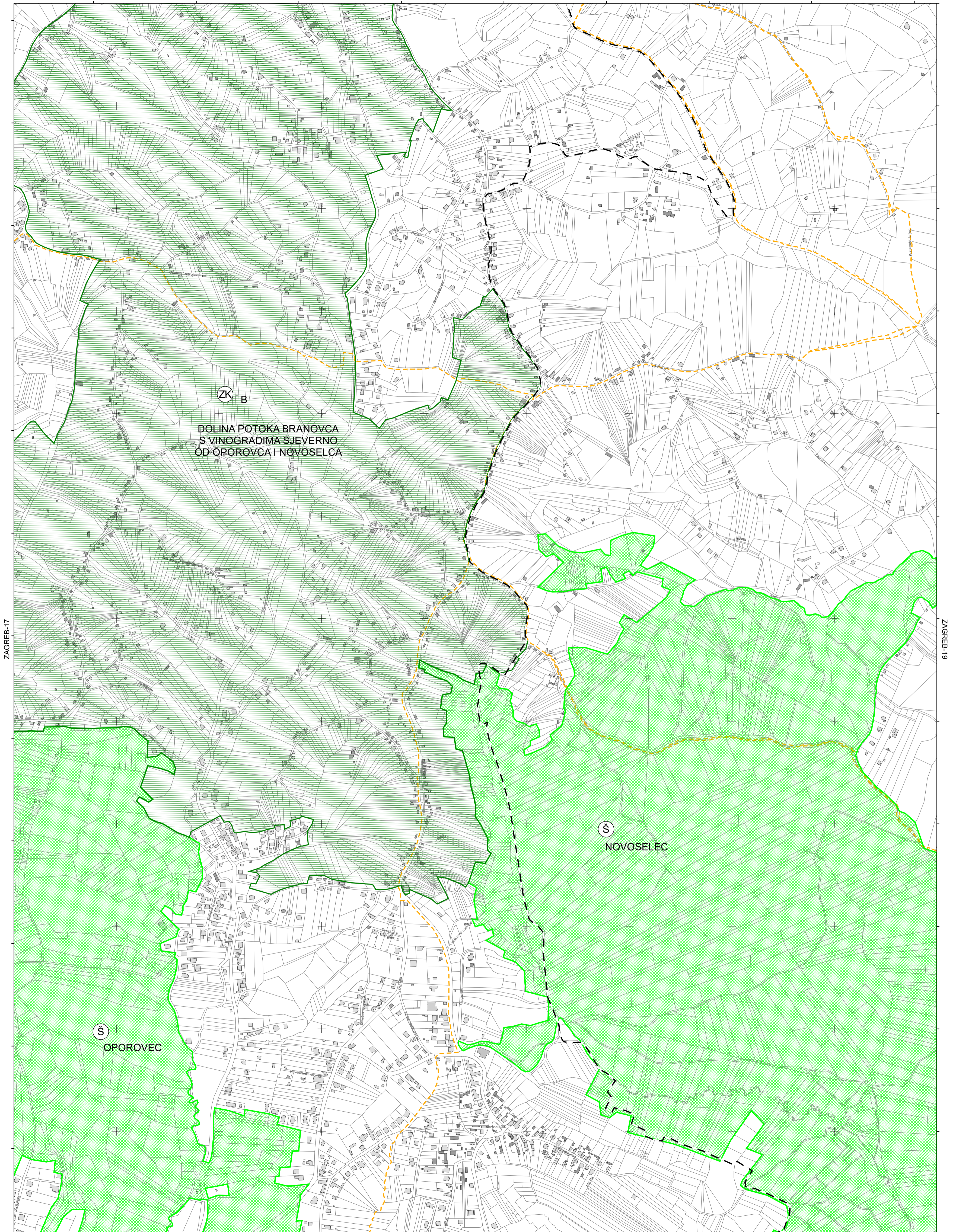
podjela listova HTRS96/TM	5-24-2-105-9
	5-4-4-105-9



MJERILO 1:5.000

Podloga: katastarska podloga, rujan 2022.  
 Gradski ured za katastar i geodetske poslove Grada  
 Nositelj izrade: Gradski ured za gospodarstvo, ekološku održivost i  
 stratejsko planiranje  
 Stručni izrađivač: Zavod za prostorno uređenje Grada Zagreba  
 Odluka o izradi: Odluka o izradi izmjena i dopuna  
 Generalnoga urbanističkog plana grada Zagreba (15/23)  
 Koordinatni sustav: HTRS96/TM

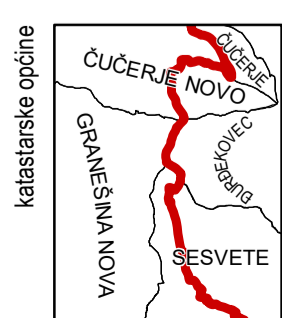
ZAGREB-8



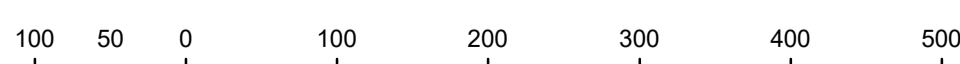
ZAGREB-17

ZAGREB-19

ZAGREB-28

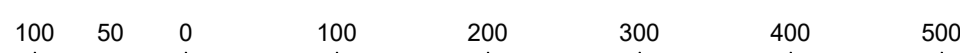
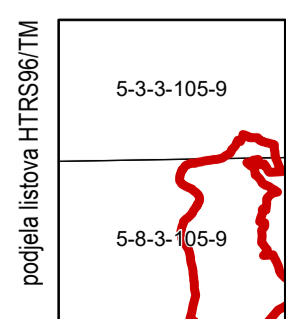
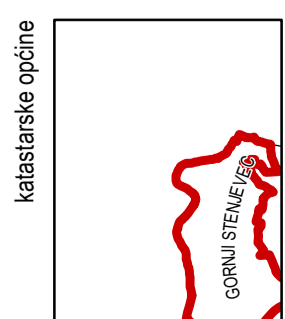
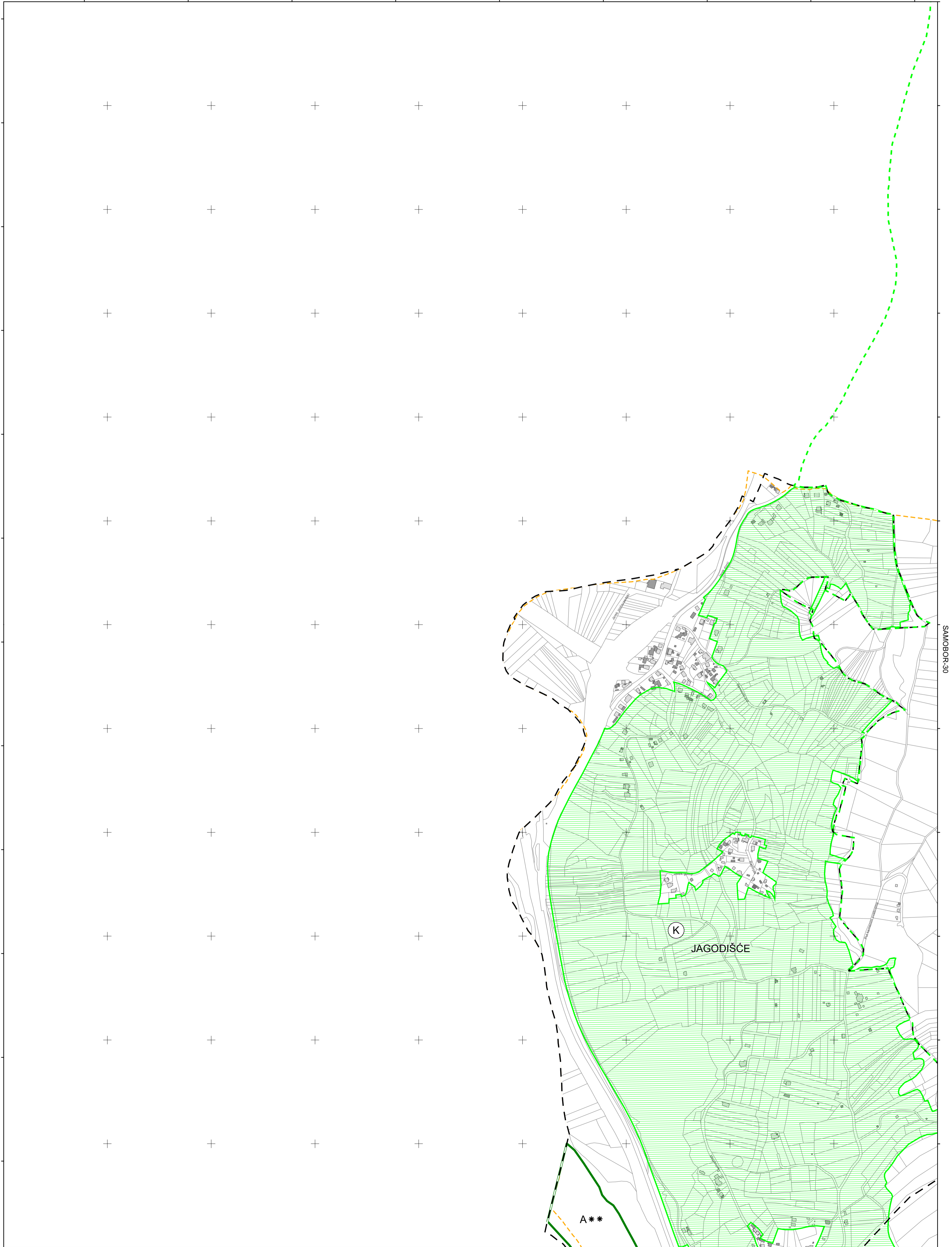


podjela listova HTRS96/TM	5-24-2-105-9	5-25-2-105-9
	5-4-4-105-9	
	5-5-4-105-9	



MJERILO 1:5.000

Podloga: katastarska podloga, rujan 2022.  
 Gradski ured za katastar i geodetske poslove Grada  
 Nositelj izrade: Gradski ured za gospodarstvo, ekološku održivost i  
 strategijsko planiranje  
 Stručni izrađivač: Zavod za prostorno uređenje Grada Zagreba  
 Odluka o izradi: Odluka o izradi izmjena i dopuna  
 Generalnoga urbanističkog plana grada Zagreba (15/23)  
 Koordinatni sustav: HTRS96/TM



SAMOBOR-39

MJERILO 1:5.000

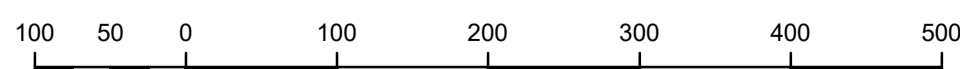
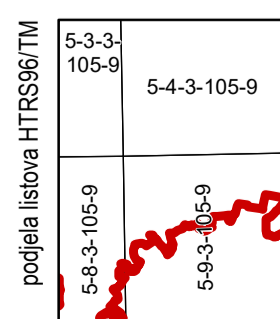
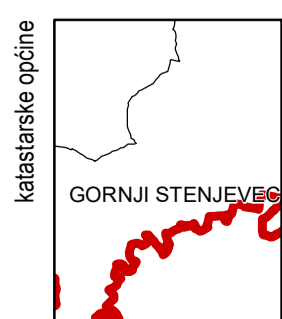
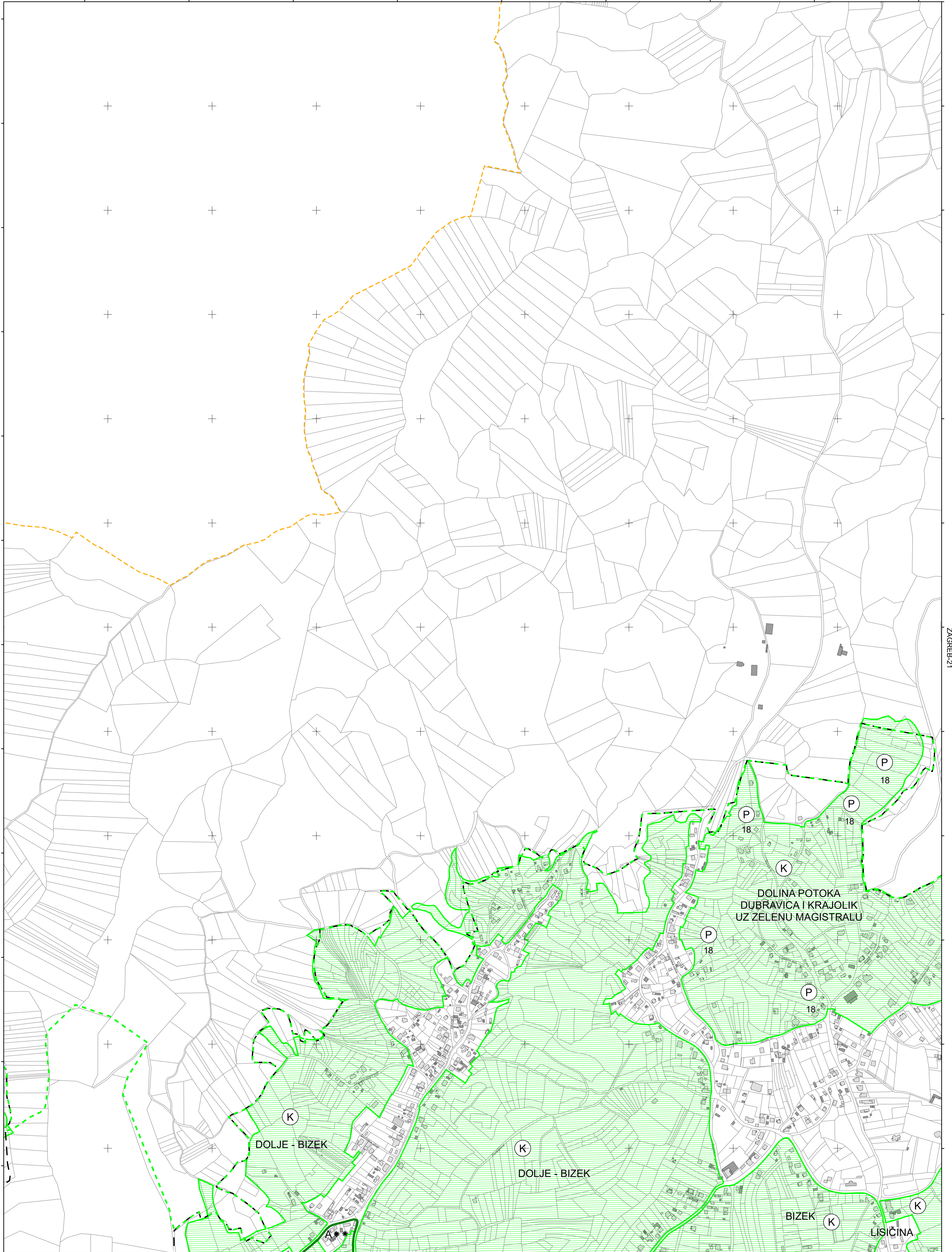
Podloga: katastarska podloga, rujan 2022.  
 Gradski ured za katastar i geodetske poslove Grada  
 Nositelj izrade: Gradski ured za gospodarstvo, ekološku održivost i  
 strategijsko planiranje  
 Stručni izrađivač: Zavod za prostorno uređenje Grada Zagreba  
 Odluka o izradi: Odluka o izradi izmjena i dopuna  
 Generalnoga urbanističkog plana grada Zagreba (15/23)  
 Koordinatni sustav: HTRS96/TM

SAMOBOR-20

SAMOBOR-29

ZAGREB-21

SAMOBOR-40



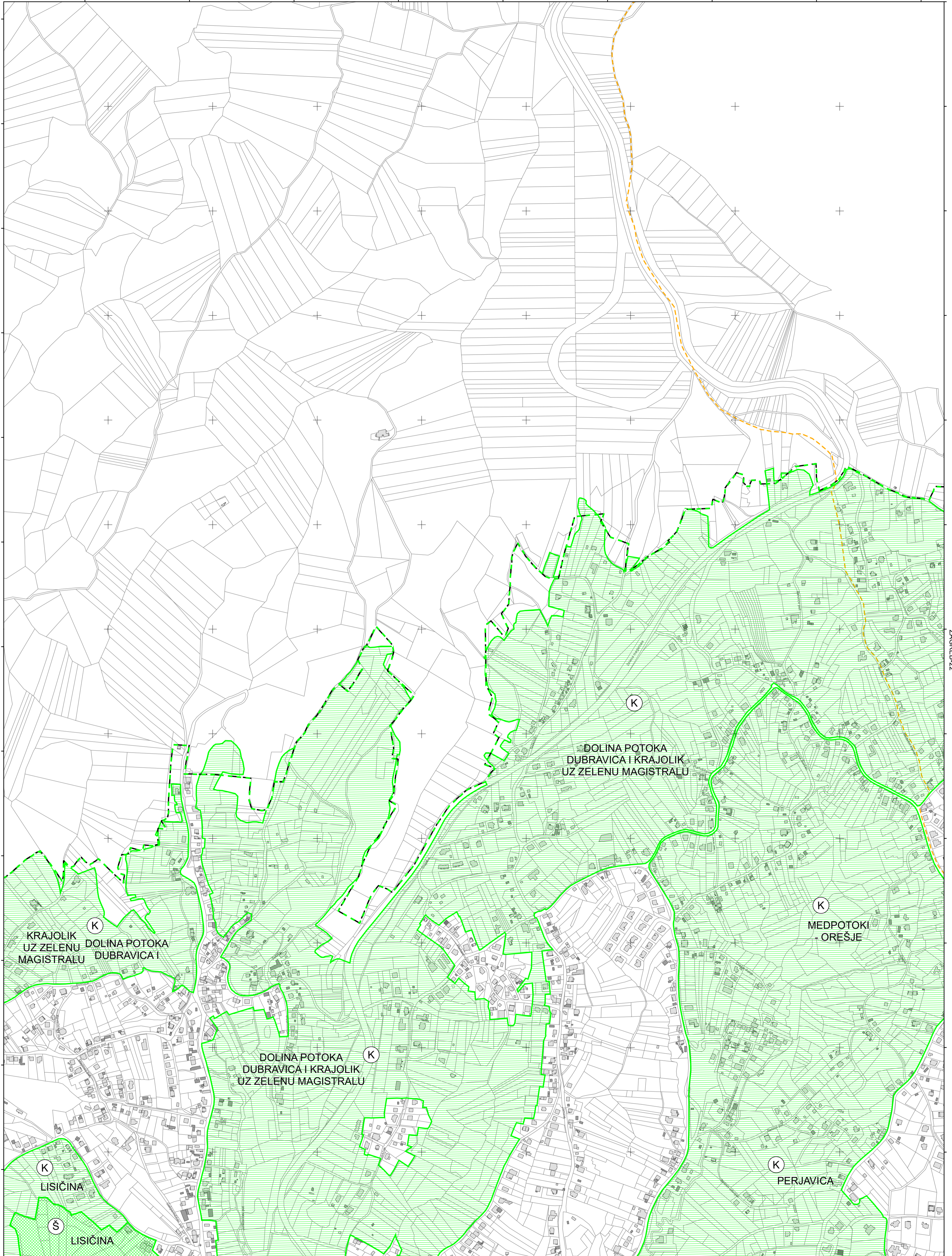
MJERILO 1:5.000

Podloga: katastarska podloga, rujan 2022.  
 Gradski ured za katastar i geodetske poslove Grada  
 Nositelj izrade: Gradski ured za gospodarstvo, ekološku održivost i strategijsko planiranje  
 Stručni izrađivač: Zavod za prostorno uređenje Grada Zagreba  
 Odluka o izradi: Odluka o izradi izmjena i dopuna Generalnoga urbanističkog plana grada Zagreba (15/23)  
 Koordinatni sustav: HTRS96/TM

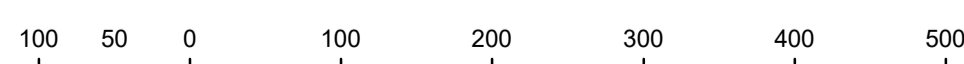
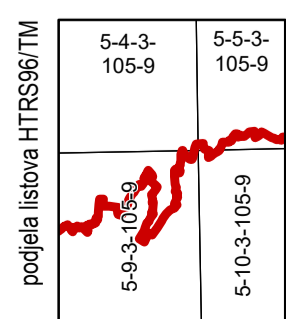
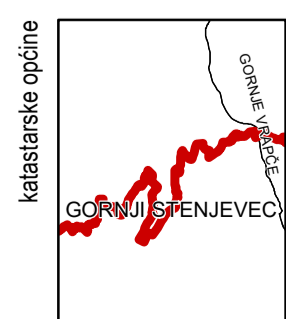
ZAGREB-11

SAMOBOR-30

ZAGREB-22



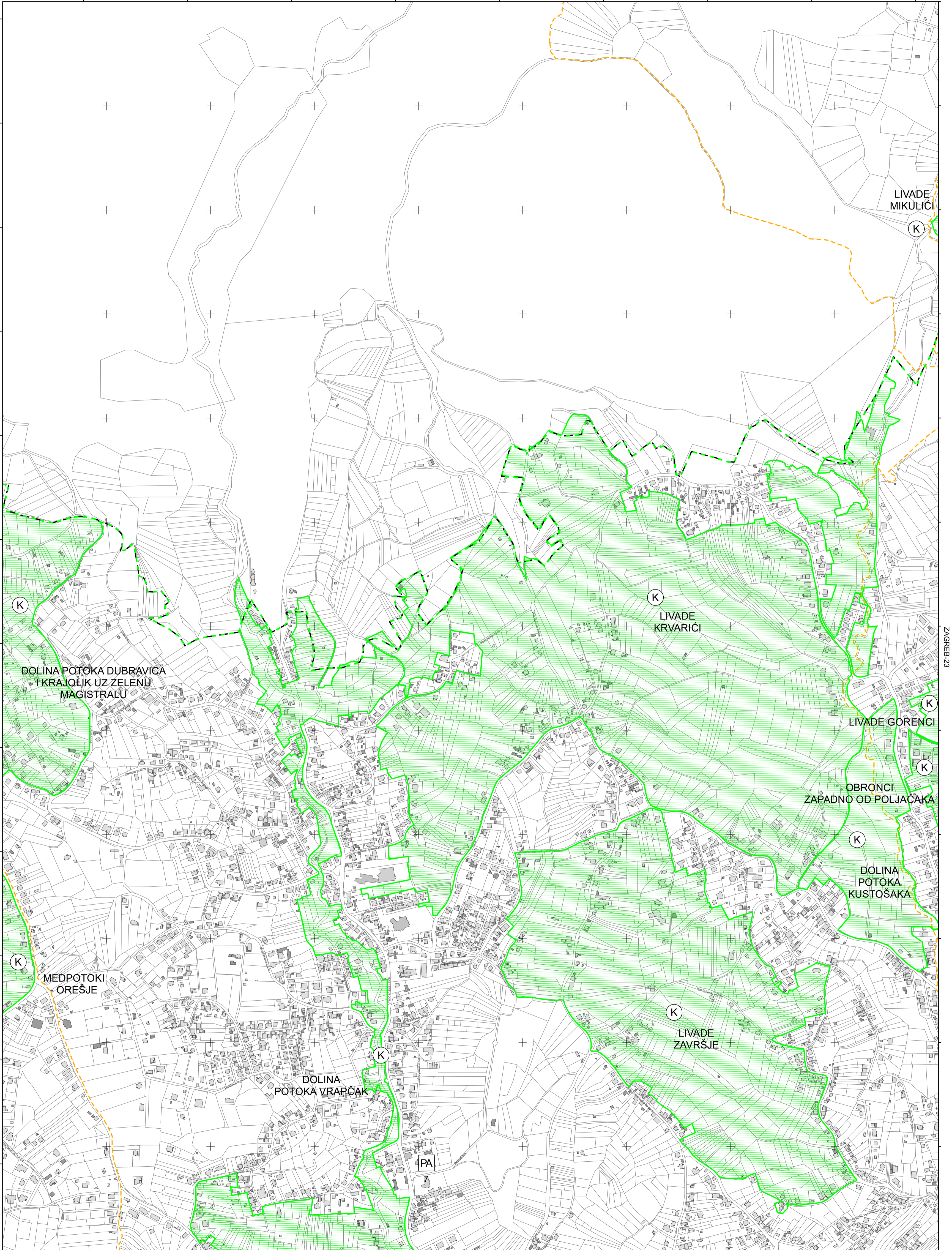
ZAGREB-31



MJERILO 1:5.000

Podloga: katastarska podloga, rujan 2022.  
Gradski ured za katastar i geodetske poslove Grada  
Nositelj izrade: Gradski ured za gospodarstvo, ekološku održivost i strategijsko planiranje  
Stručni izrađivač: Zavod za prostorno uređenje Grada Zagreba  
Odluka o izradi: Odluka o izradi izmjena i dopuna Generalnoga urbanističkoga plana grada Zagreba (15/23)  
Koordinatni sustav: HTRS96/TM

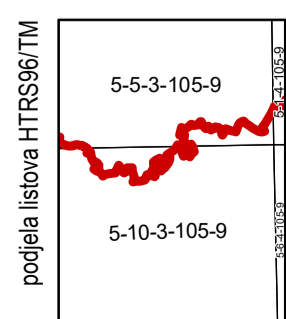
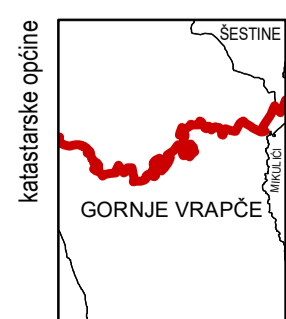
ZAGREB-12



ZAGREB-21

ZAGREB-23

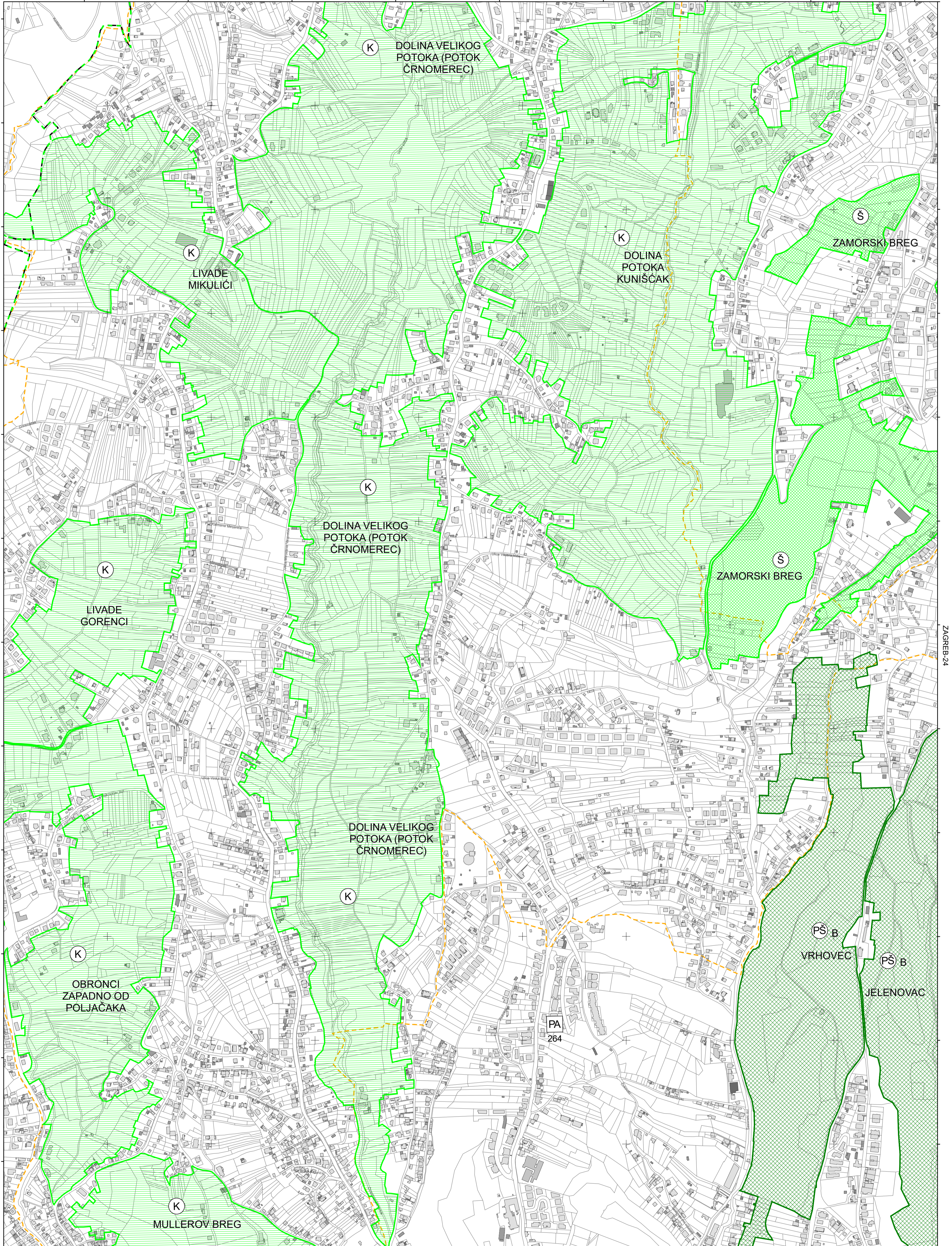
ZAGREB-32



MJERILO 1:5.000

Podloga: katastarska podloga, rujan 2022.  
 Gradski ured za katastar i geodetske poslove Grada  
 Nositelj izrade: Gradski ured za gospodarstvo, ekološku održivost i strategijsko planiranje  
 Stručni izrađivač: Zavod za prostorno uređenje Grada Zagreba  
 Odluka o izradi: Odluka o izradi izmjena i dopuna Generalnoga urbanističkog plana grada Zagreba (15/23)  
 Koordinatni sustav: HTRS96/TM

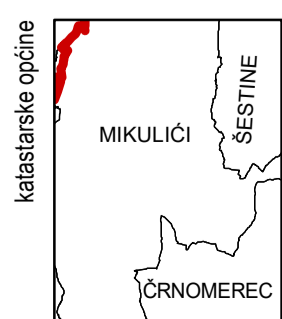
ZAGREB-13



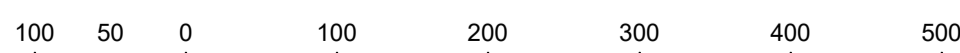
ZAGREB-22

ZAGREB-24

ZAGREB-33



podjela listova HTRS96/TM	5-1-4-105-9
	5-6-4-105-9

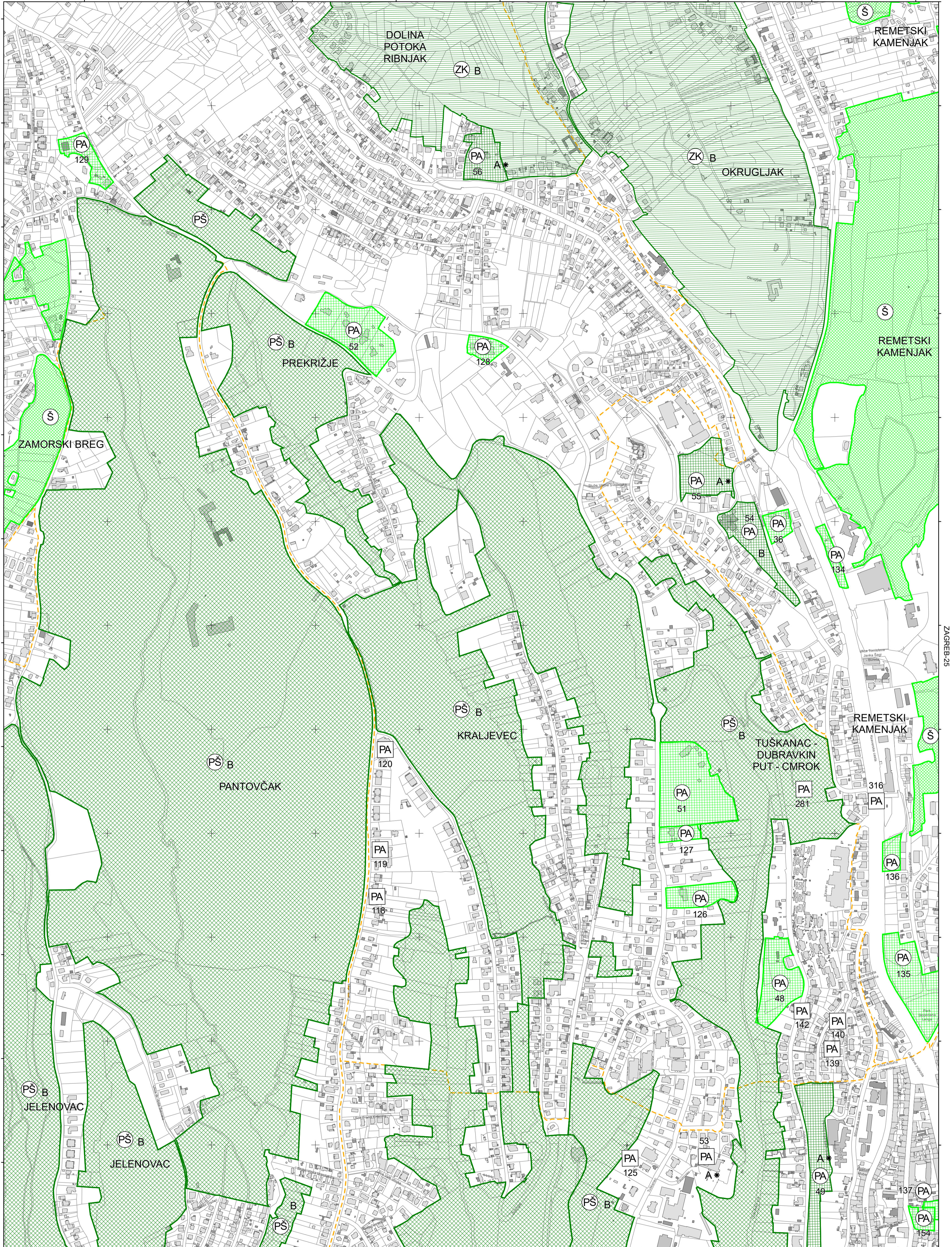


MJERILO 1:5.000

Podloga: katastarska podloga, rujan 2022.  
 Gradski ured za katastar i geodetske poslove Grada  
 Nositelj izrade: Gradski ured za gospodarstvo, ekološku održivost i strategijsko planiranje  
 Stručni izrađivač: Zavod za prostorno uređenje Grada Zagreba  
 Odluka o izradi: Odluka o izradi izmjena i dopuna Generalnoga urbanističkog plana grada Zagreba (15/23)  
 Koordinatni sustav: HTRS96/TM



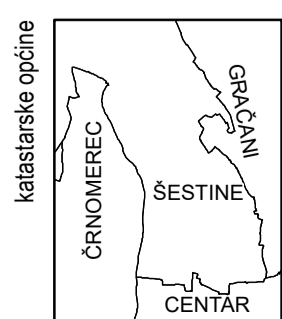
ZAGREB-14



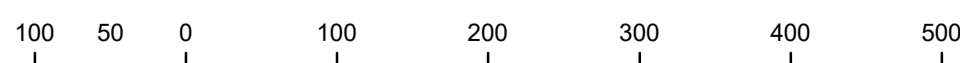
ZAGREB-23

ZAGREB-25

ZAGREB-34



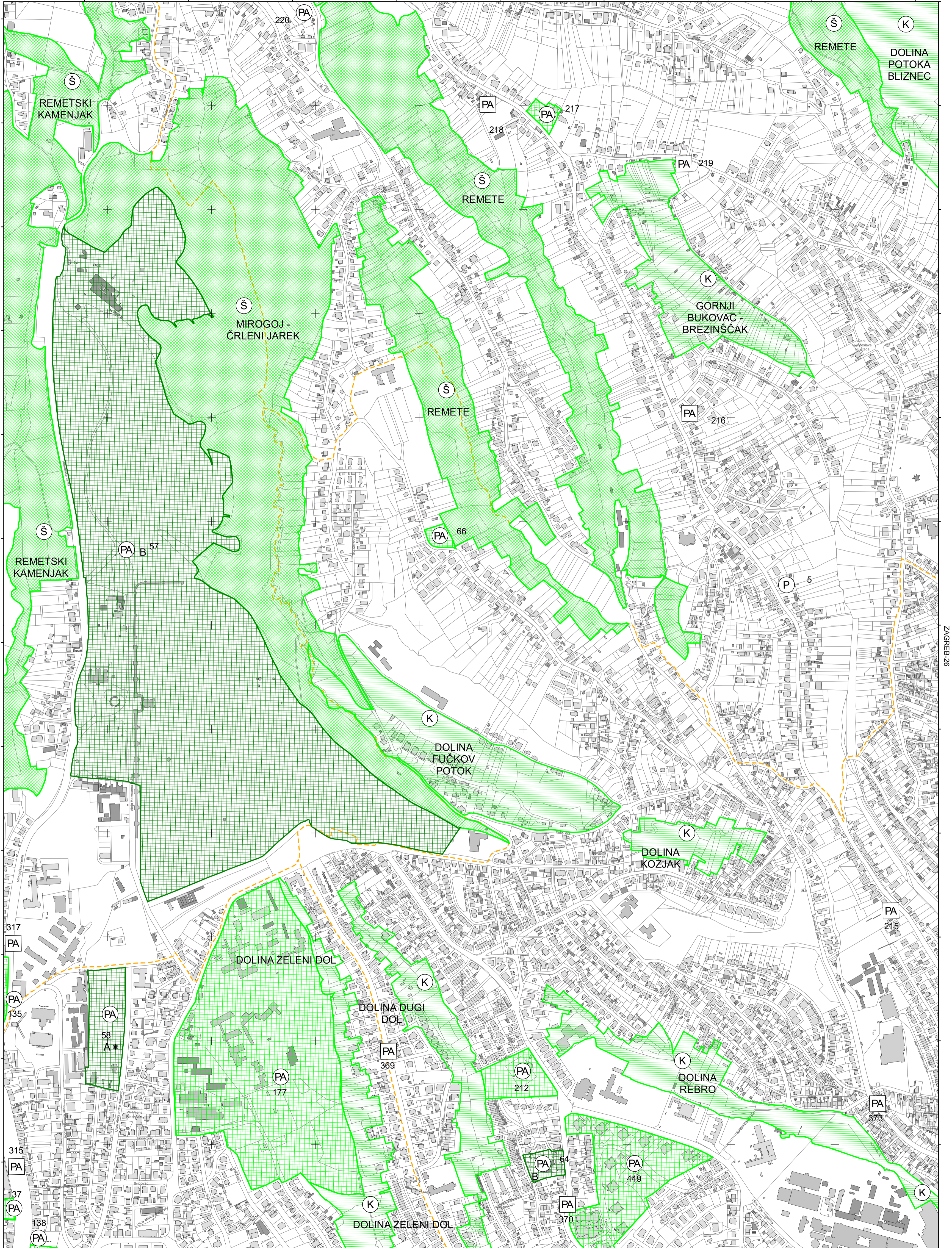
podjela listova HTRS96/TM	5-1-4-105-9	5-2-4-105-9
5-6-4-105-9		
5-7-4-105-9		



MJERILO 1:5.000

Podloga: katastarska podloga, rujan 2022.  
 Gradski ured za katastar i geodetske poslove Grada  
 Nositelj izrade: Gradski ured za gospodarstvo, ekološku održivost i strategijsko planiranje  
 Stručni izrađivač: Zavod za prostorno uređenje Grada Zagreba  
 Odluka o izradi: Odluka o izradi izmjena i dopuna Generalnoga urbanističkog plana grada Zagreba (15/23)  
 Koordinatni sustav: HTRS96/TM

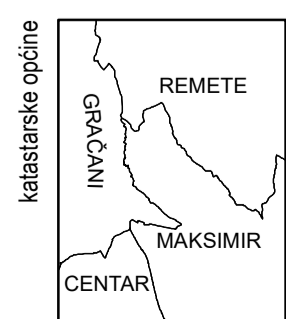
ZAGREB-15



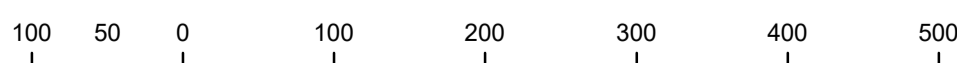
ZAGREB-24

ZAGREB-26

ZAGREB-35



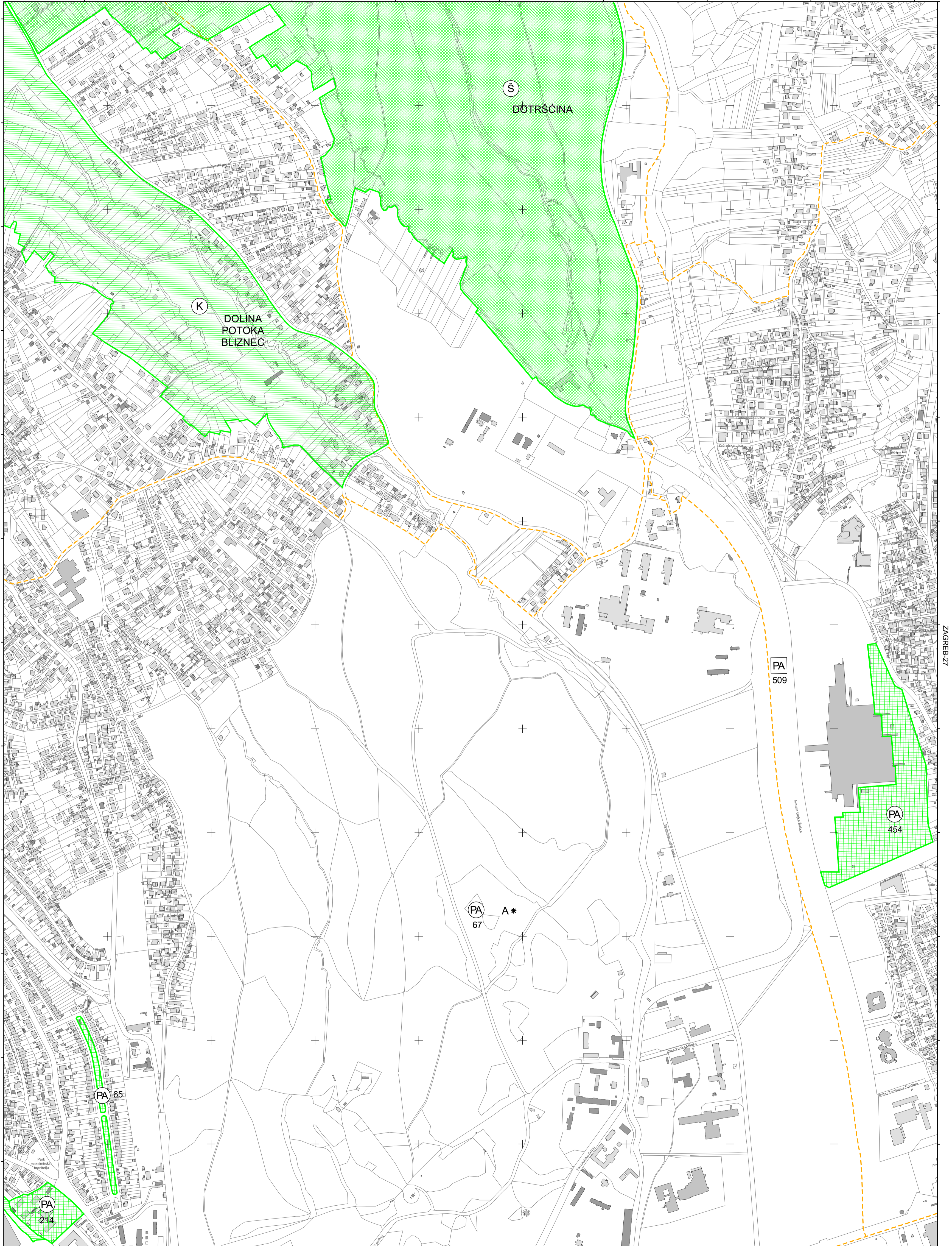
podjela listova HTRS96/TM	5-2-4-105-9	5-3-4-105-9
	5-7-4-105-9	5-8-4-105-9



MJERILO 1:5.000

Podloga: katastarska podloga, rujan 2022.  
 Gradski ured za katastar i geodetske poslove Grada  
 Nositelj izrade: Gradski ured za gospodarstvo, ekološku održivost i strategijsko planiranje  
 Stručni izrađivač: Zavod za prostorno uređenje Grada Zagreba  
 Odluka o izradi: Odluka o izradi izmjena i dopuna Generalnoga urbanističkoga plana grada Zagreba (15/23)  
 Koordinatni sustav: HTRS96/TM

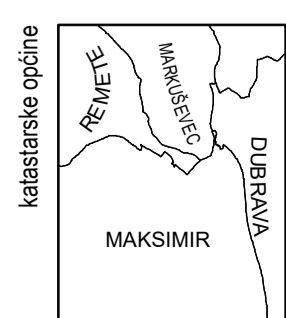
ZAGREB-16



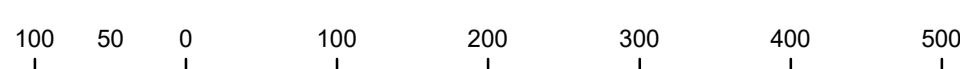
ZAGREB-25

ZAGREB-27

ZAGREB-36



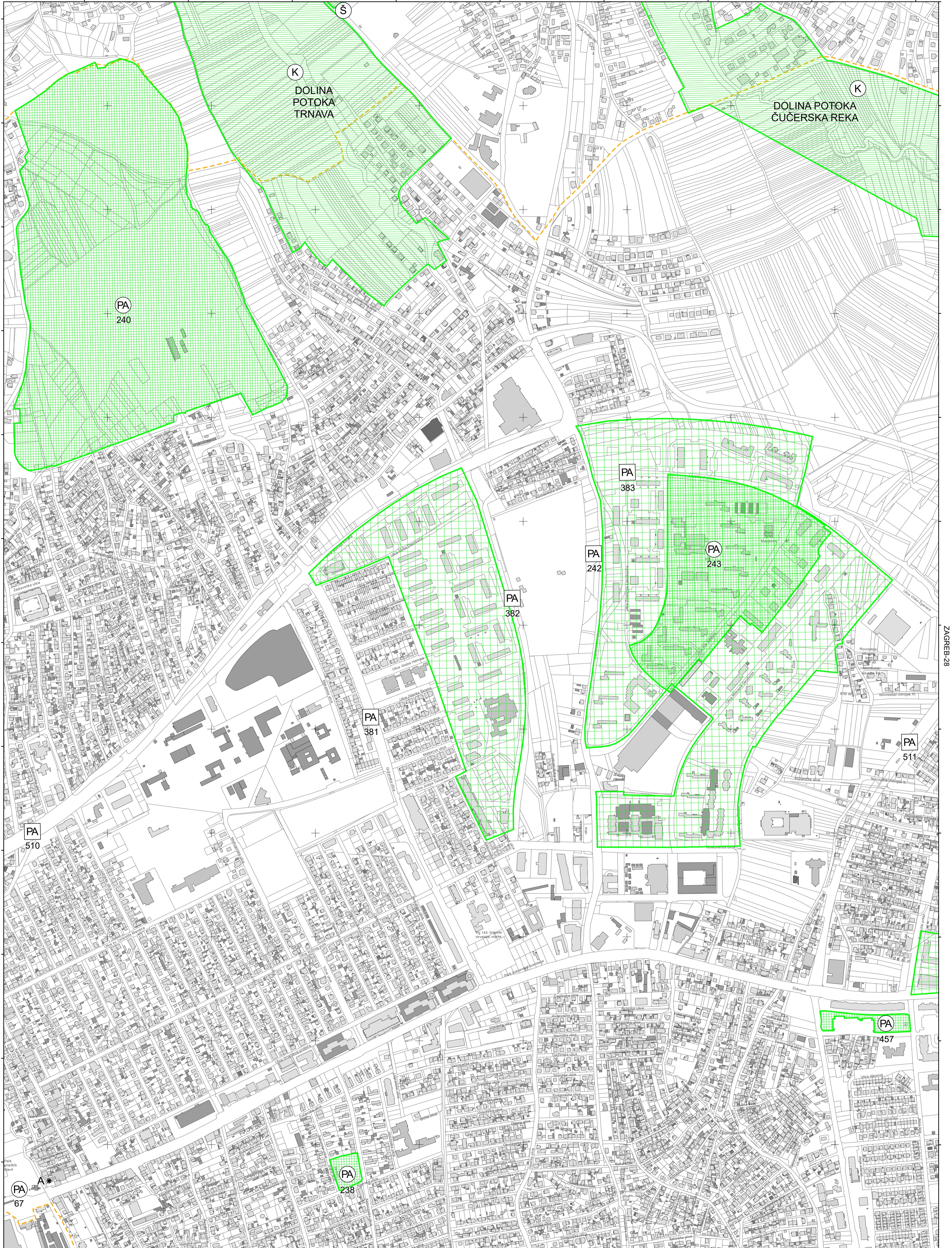
podjela listova HTRS96/TM	5-3-4-105-9
	5-8-4-105-9



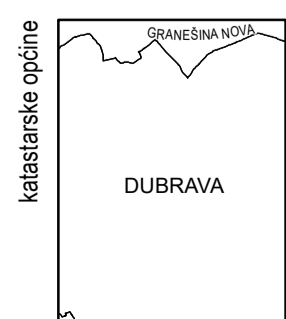
MJERILO 1:5.000

Podloga: katastarska podloga, rujan 2022.  
 Gradski ured za katastar i geodetske poslove Grada  
 Nositelj izrade: Gradski ured za gospodarstvo, ekološku održivost i  
 stratejsko planiranje  
 Stručni izrađivač: Zavod za prostorno uređenje Grada Zagreba  
 Odluka o izradi: Odluka o izradi izmjena i dopuna  
 Generalnoga urbanističkog plana grada Zagreba (15/23)  
 Koordinatni sustav: HTRS96/TM

ZAGREB-17

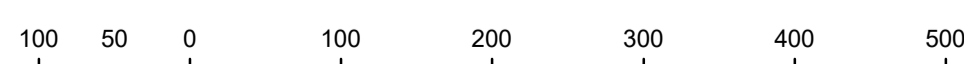


ZAGREB-37



podjela listova HTRS96/TM

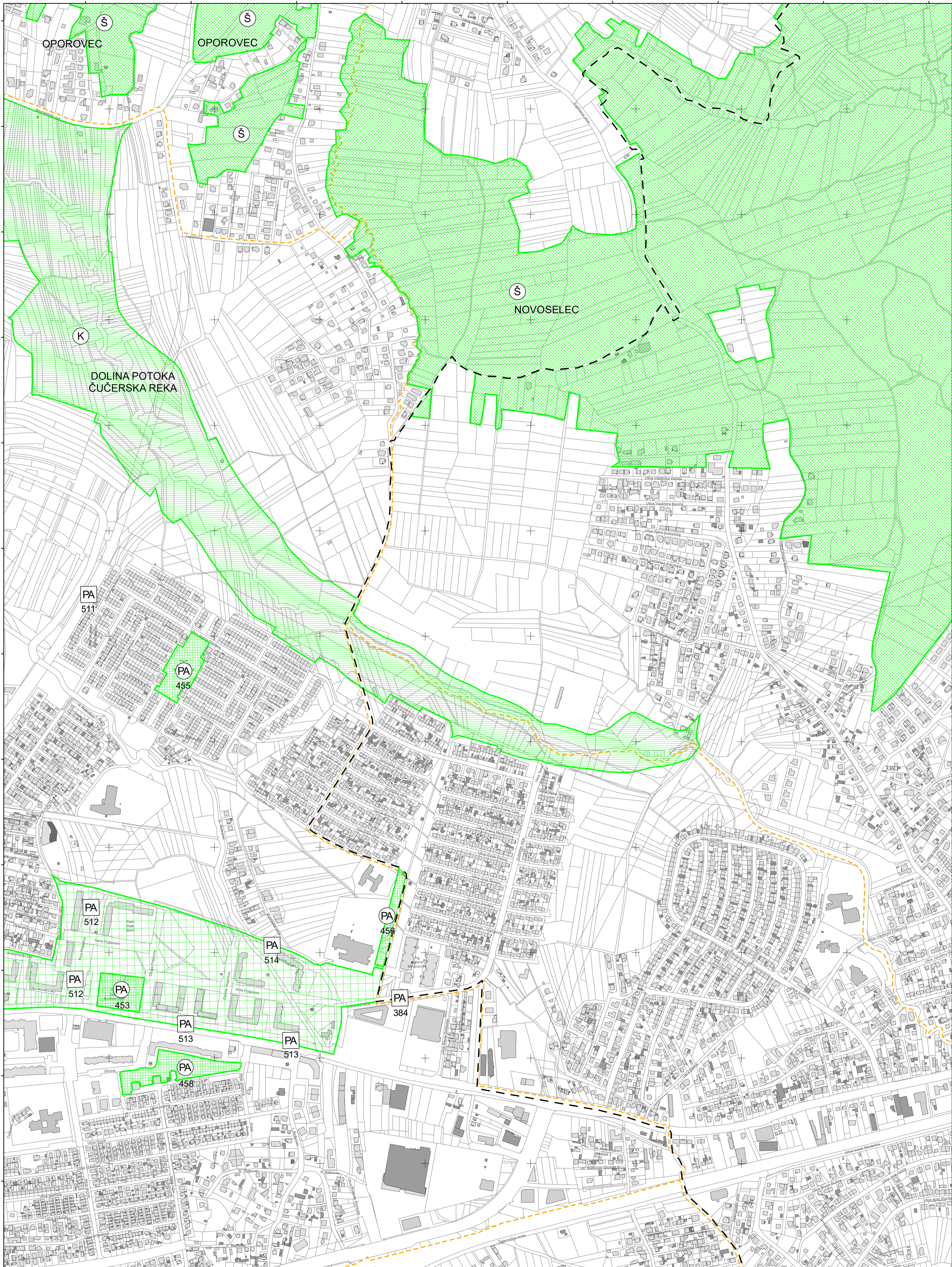
5-4-4-105-9
5-9-4-105-9



MJERILO 1:5.000

Podloga: katastarska podloga, rujan 2022.  
Gradski ured za katastar i geodetske poslove Grada  
Nositelj izrade: Gradski ured za gospodarstvo, ekološku održivost i strategijsko planiranje  
Stručni izrađivač: Zavod za prostorno uređenje Grada Zagreba  
Odluka o izradi: Odluka o izradi izmjena i dopuna Generalnoga urbanističkoga plana grada Zagreba (15/23)  
Koordinatni sustav: HTRS96/TM

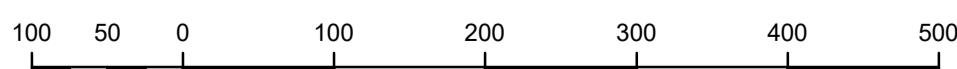
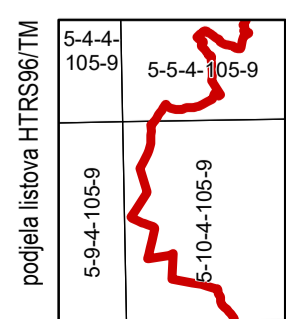
ZAGREB-18



ZAGREB-27

ZAGREB-29

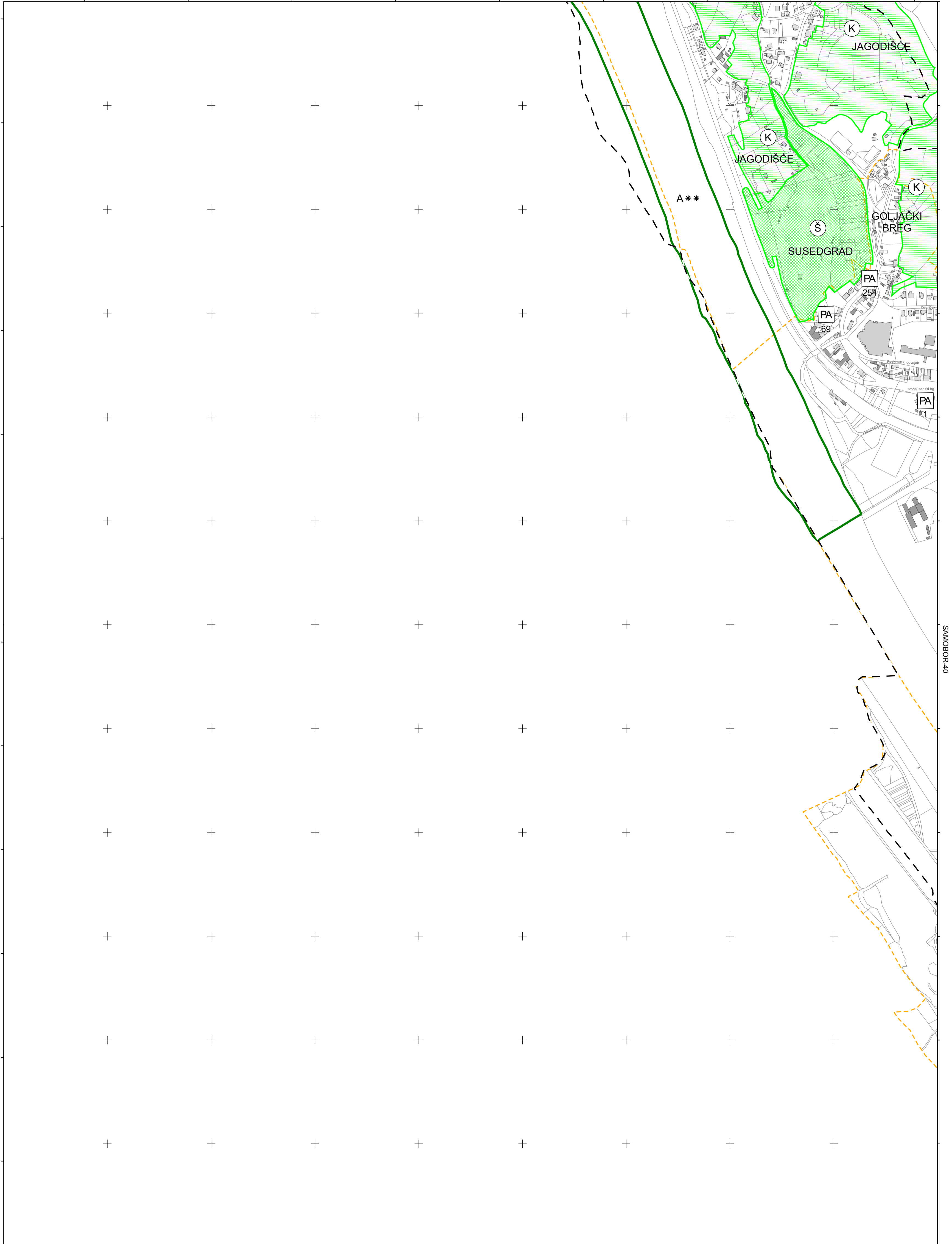
ZAGREB-38



MJERILO 1:5.000

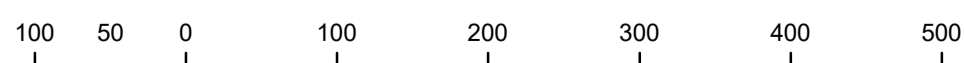
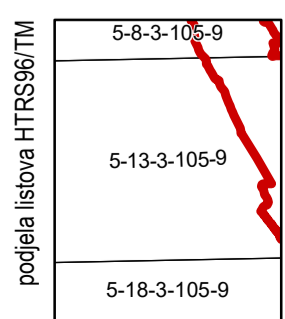
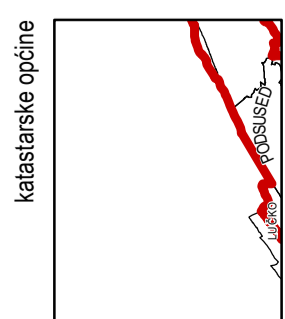
Podloga: katastarska podloga, rujan 2022.  
 Gradski ured za katastar i geodetske poslove Grada  
 Nositelj izrade: Gradski ured za gospodarstvo, ekološku održivost i  
 strategijsko planiranje  
 Stručni izrađivač: Zavod za prostorno uređenje Grada Zagreba  
 Odluka o izradi: Odluka o izradi izmjena i dopuna  
 Generalnoga urbanističkog plana grada Zagreba (15/23)  
 Koordinatni sustav: HTRS96/TM

SAMOBOR-29



SAMOBOR-40

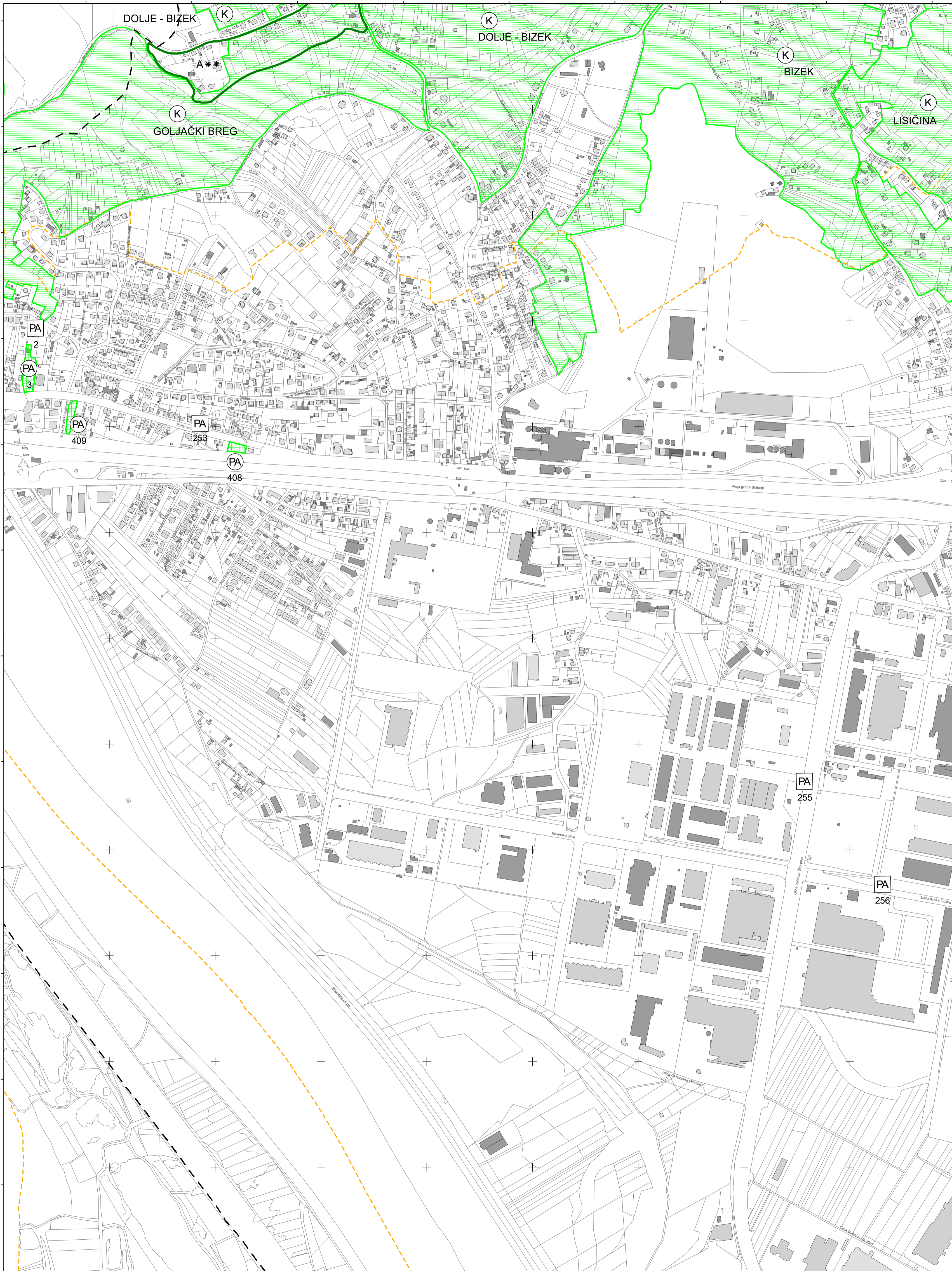
SAMOBOR-49



MJERILO 1:5.000

Podloga: katastarska podloga, rujan 2022.  
 Gradski ured za katastar i geodetske poslove Grada  
 Nositelj izrade: Gradski ured za gospodarstvo, ekološku održivost i  
 strategijsko planiranje  
 Stručni izrađivač: Zavod za prostorno uređenje Grada Zagreba  
 Odluka o izradi: Odluka o izradi izmjena i dopuna  
 Generalnoga urbanističkog plana grada Zagreba (15/23)  
 Koordinatni sustav: HTRS96/TM

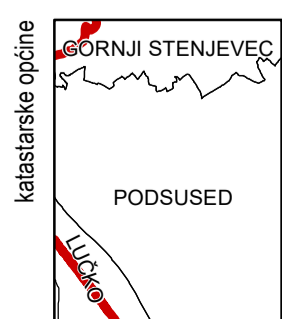
SAMOBOR-30



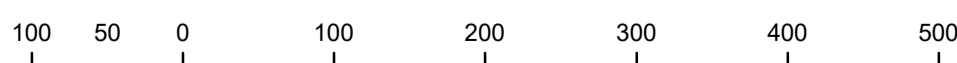
SAMOBOR-39

ZAGREB-31

SAMOBOR-50



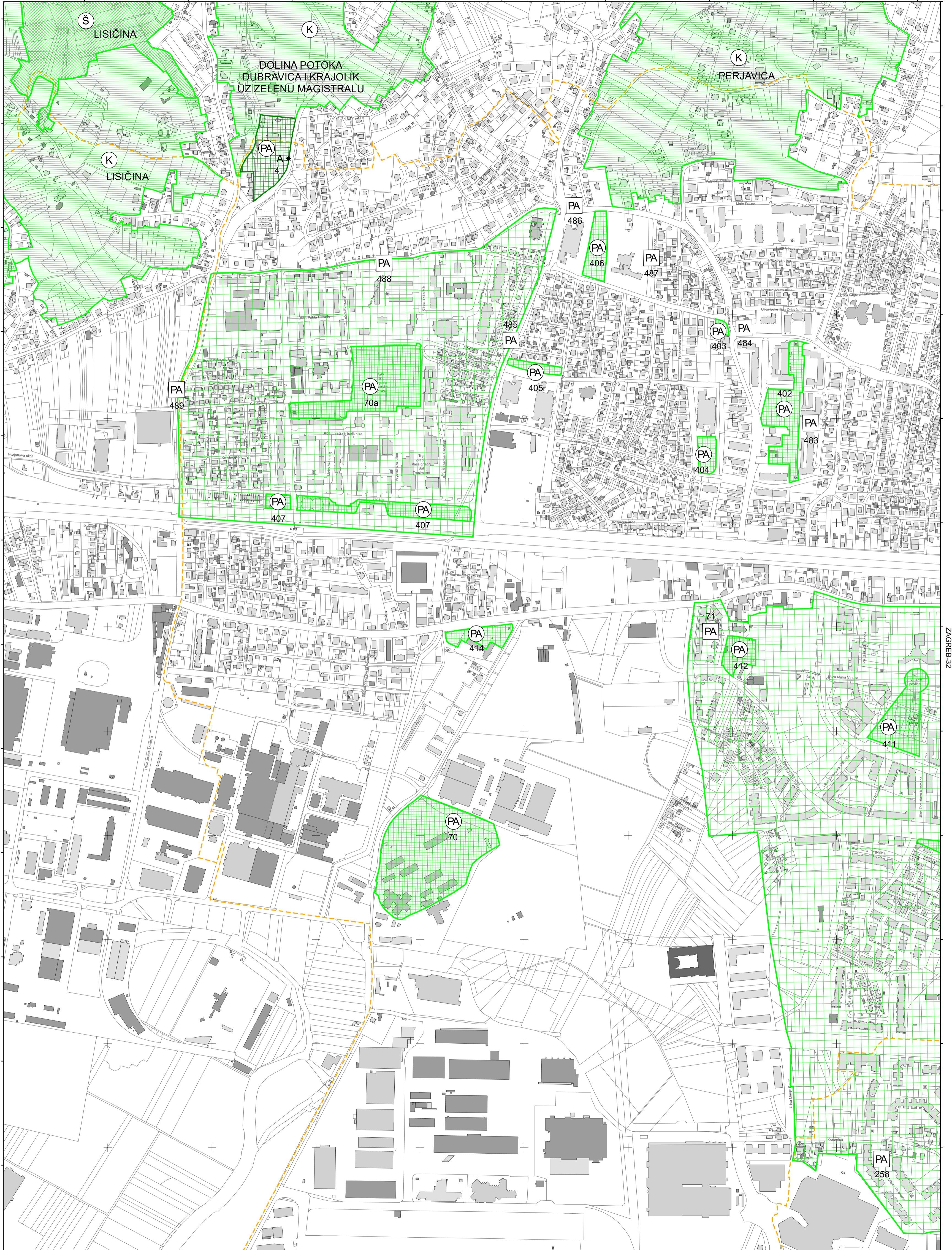
podjela listova HTRS96/TM	5-9-3-105-9	5-9-3-105-9
	5-13-3-105-9	5-14-3-105-9
	5-18-3-105-9	5-19-3-105-9



MJERILO 1:5.000

Podloga: katastarska podloga, rujan 2022.  
 Gradski ured za katastar i geodetske poslove Grada  
 Nositelj izrade: Gradski ured za gospodarstvo, ekološku održivost i strategijsko planiranje  
 Stručni izrađivač: Zavod za prostorno uređenje Grada Zagreba  
 Odluka o izradi: Odluka o izradi izmjena i dopuna Generalnoga urbanističkog plana grada Zagreba (15/23)  
 Koordinatni sustav: HTRS96/TM

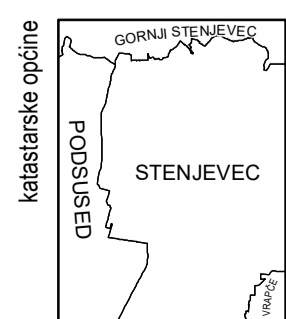
ZAGREB-21



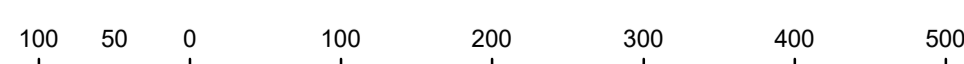
SAMOBOR-40

ZAGREB-32

ZAGREB-41



podjela listova HTRS96/TM	5-9-3-105-9	5-10-3-105-9
	5-14-3-105-9	5-15-3-105-9
	5-19-3-105-9	5-20-3-105-9

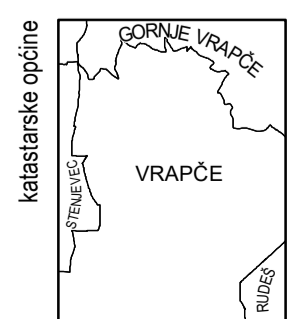
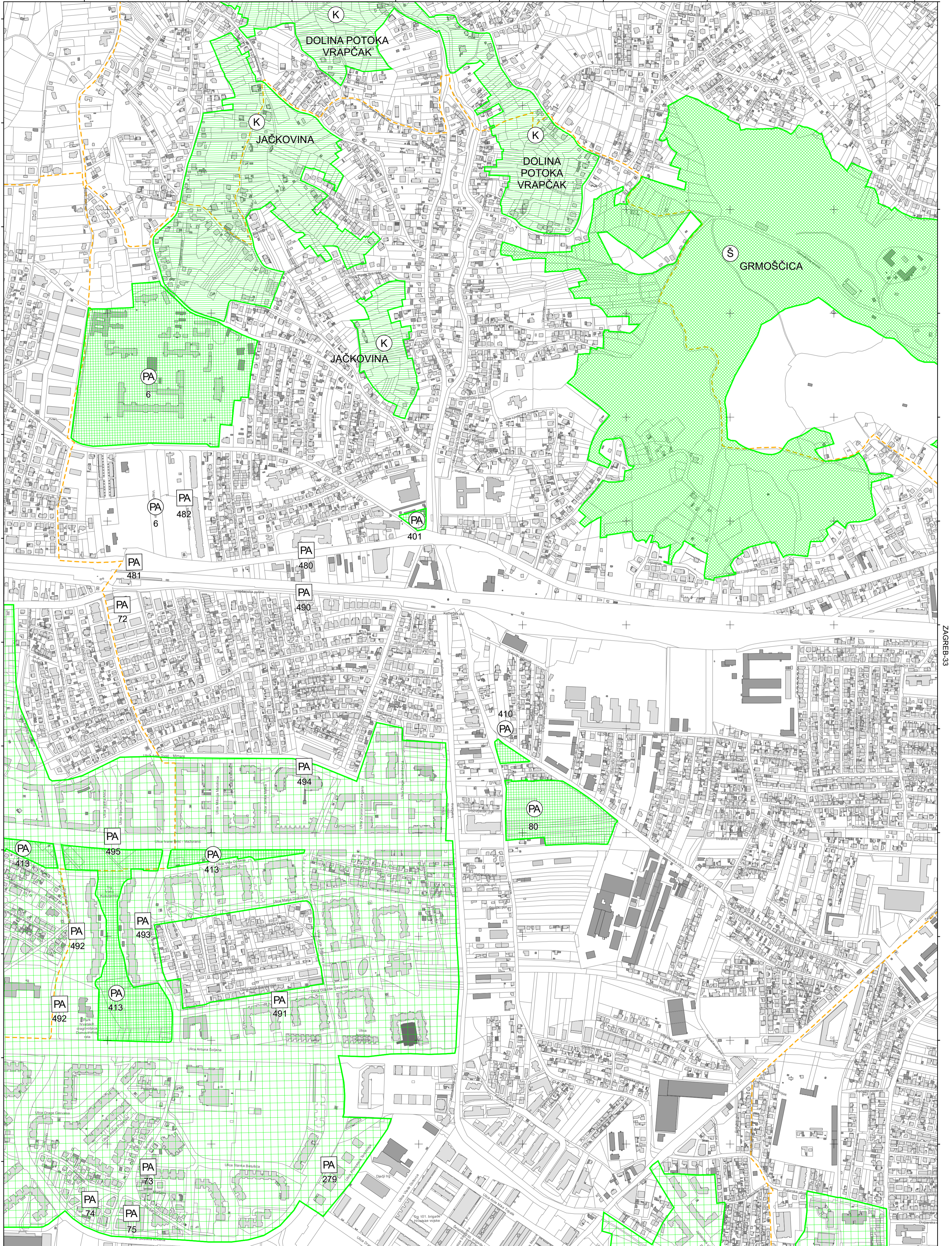


MJERILO 1:5.000

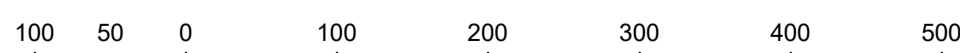
Podloga: katastarska podloga, rujan 2022.  
 Gradski ured za katastar i geodetske poslove Grada  
 Nositelj izrade: Gradski ured za gospodarstvo, ekološku održivost i strategijsko planiranje  
 Stručni izrađivač: Zavod za prostorno uređenje Grada Zagreba  
 Odluka o izradi: Odluka o izradi izmjena i dopuna Generalnoga urbanističkoga plana grada Zagreba (15/23)  
 Koordinatni sustav: HTRS96/TM



ZAGREB-22



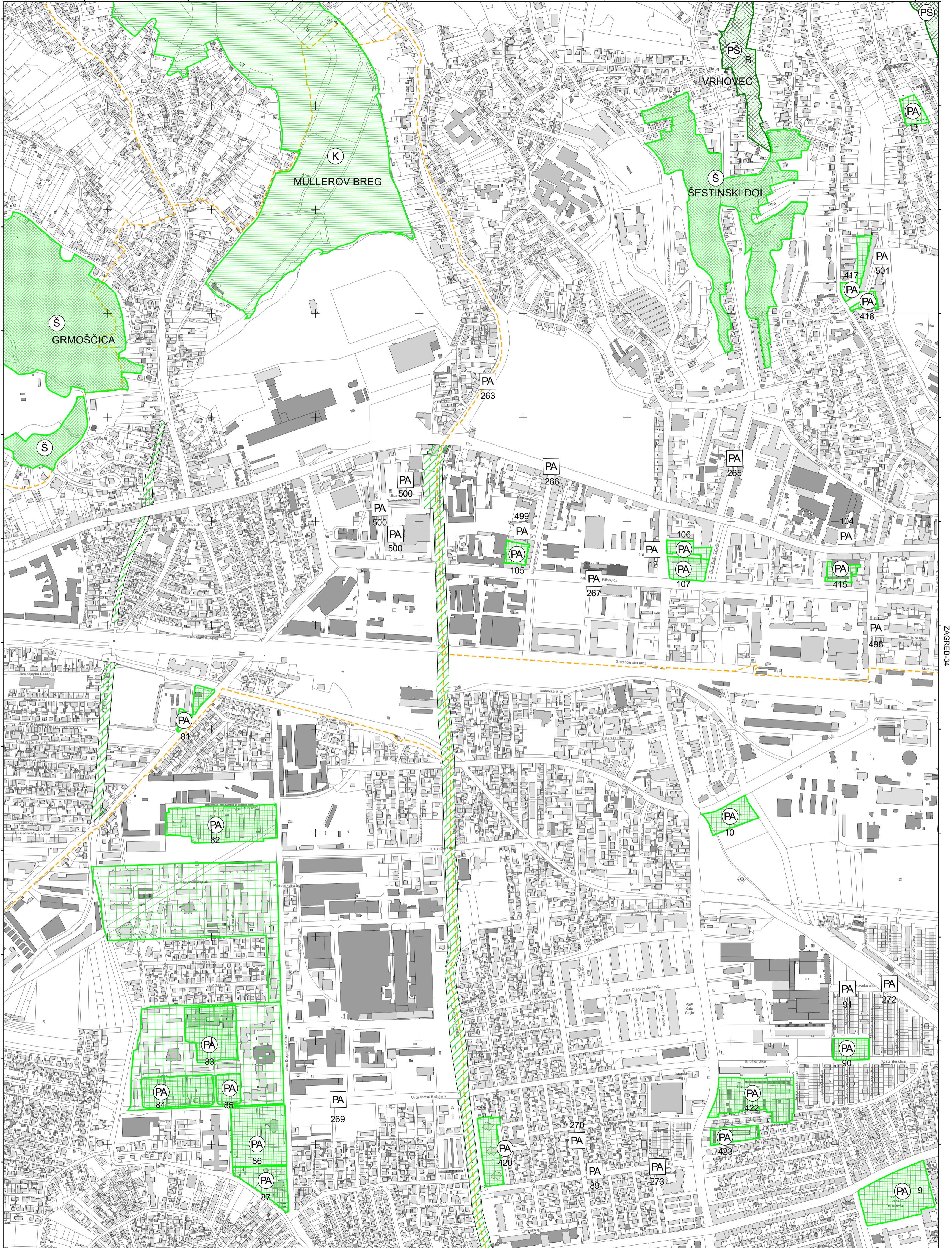
podjela listova HTRS96/TM	5-10-3-105-9
	5-15-3-105-9
	5-20-3-105-9



MJERILO 1:5.000

Podloga: katastarska podloga, rujan 2022.  
 Gradski ured za katastar i geodetske poslove Grada  
 Nositelj izrade: Gradski ured za gospodarstvo, ekološku održivost i strategijsko planiranje  
 Stručni izrađivač: Zavod za prostorno uređenje Grada Zagreba  
 Odluka o izradi: Odluka o izradi izmjena i dopuna Generalnoga urbanističkog plana grada Zagreba (15/23)  
 Koordinatni sustav: HTRS96/TM

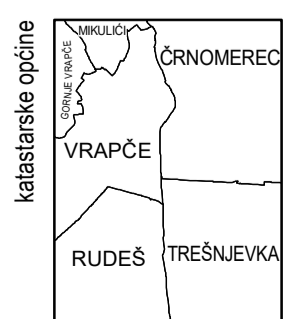
ZAGREB-23



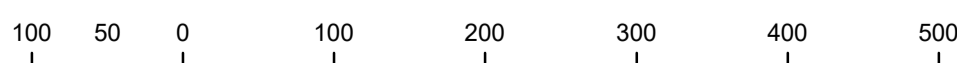
ZAGREB-32

ZAGREB-34

ZAGREB-43



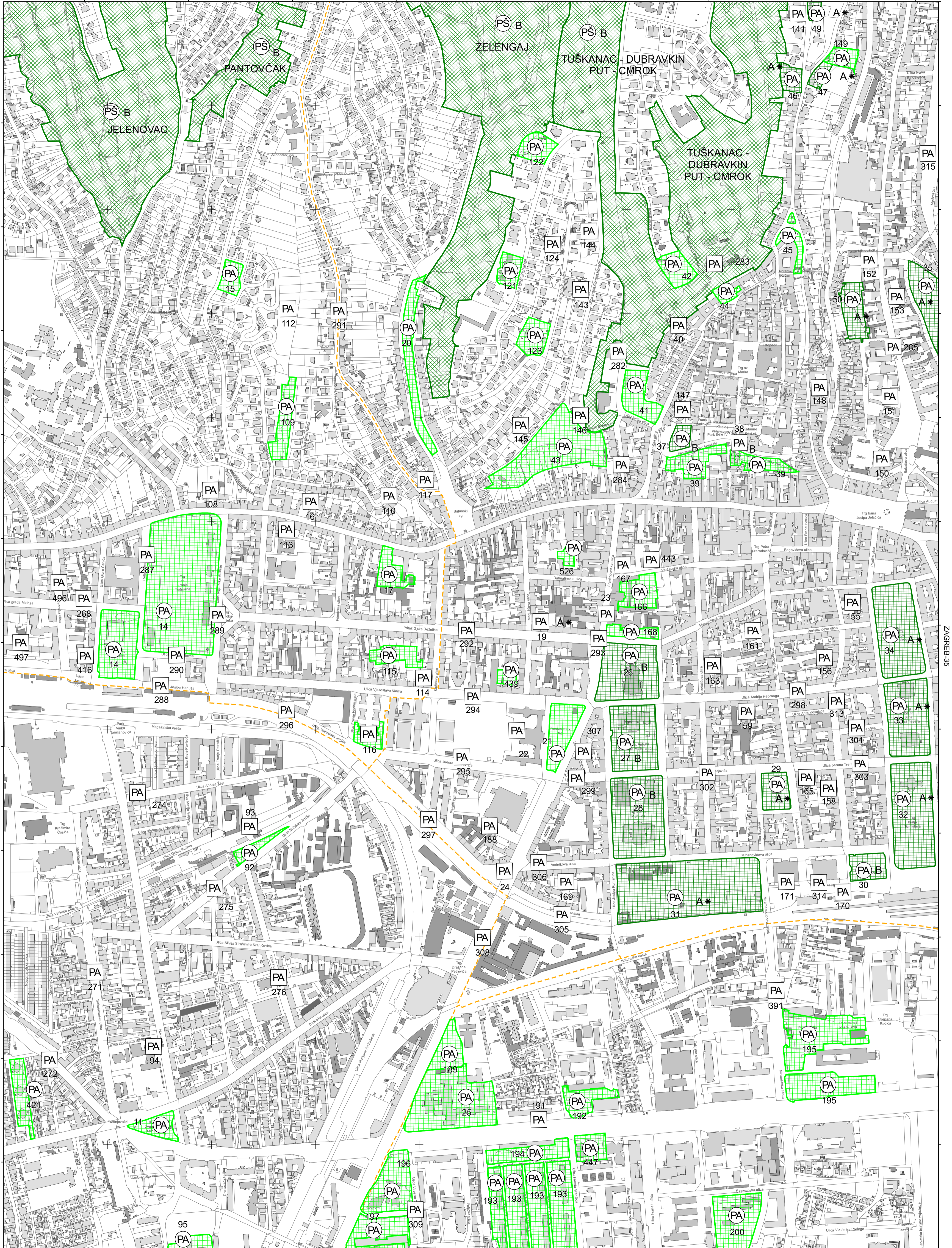
podjela listova HTRS96/TM	5-6-4-105-9
	5-11-4-105-9
	5-16-4-105-9



MJERILO 1:5.000

Podloga: katastarska podloga, rujan 2022.  
 Gradski ured za katastar i geodetske poslove Grada  
 Nositelj izrade: Gradski ured za gospodarstvo, ekološku održivost i strategijsko planiranje  
 Stručni izrađivač: Zavod za prostorno uređenje Grada Zagreba  
 Odluka o izradi: Odluka o izradi izmjena i dopuna Generalnoga urbanističkoga plana grada Zagreba (15/23)  
 Koordinatni sustav: HTRS96/TM

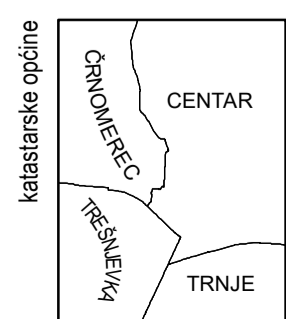
ZAGREB-24



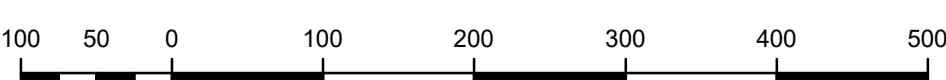
ZAGREB-33

ZAGREB-35

ZAGREB-44



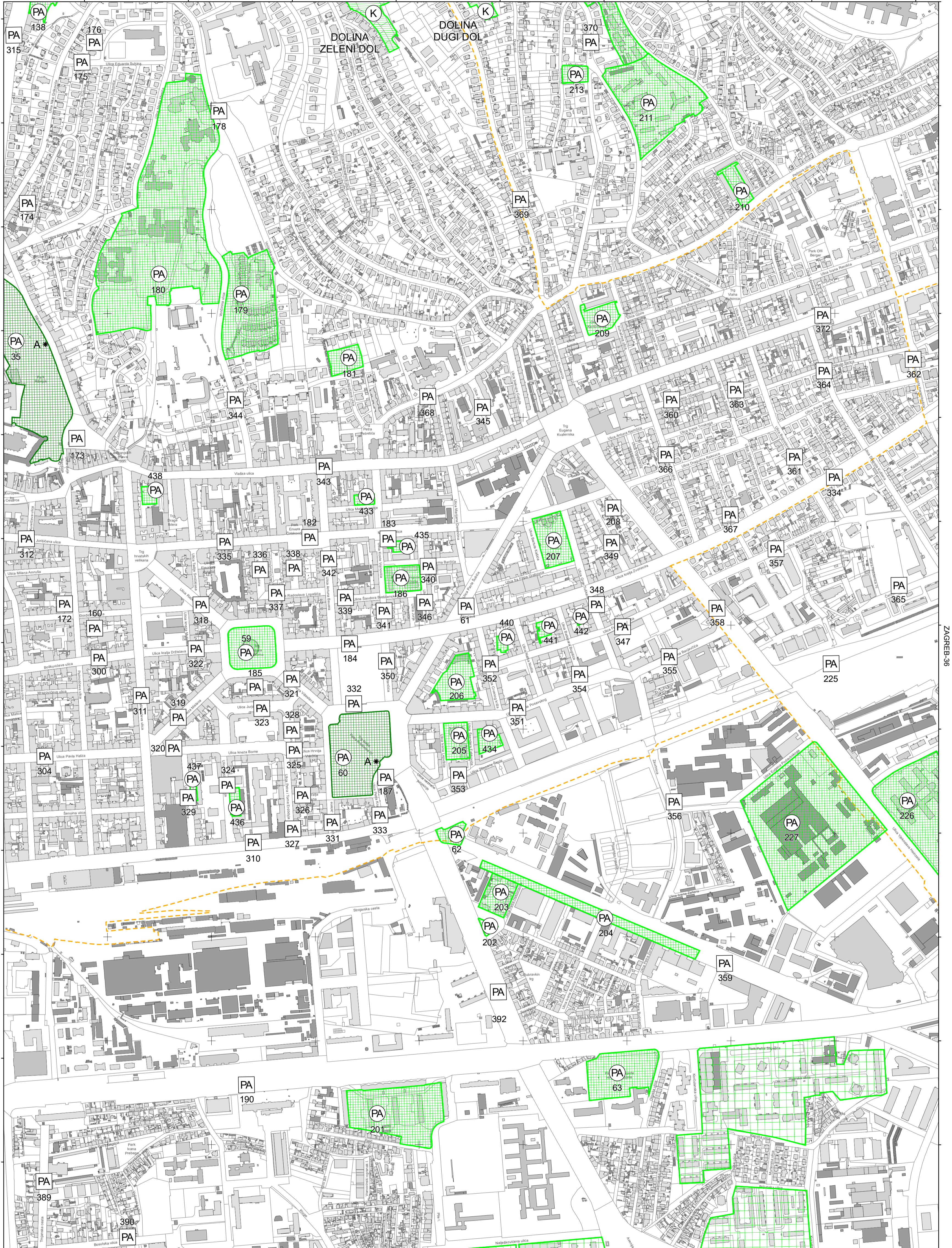
podjela listova HTRS96/TM	5-4-105-9	5-7-4-105-9
	5-11-4-105-9	5-12-4-105-9
	5-16-4-105-9	5-17-4-105-9
	5-11-4-105-9	5-12-4-105-9



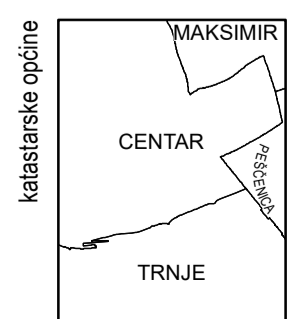
MJERILO 1:5.000

Podloga: katastarska podloga, rujan 2022.  
 Gradski ured za katastar i geodetske poslove Grada  
 Nositelj izrade: Gradski ured za gospodarstvo, ekološku održivost i strategijsko planiranje  
 Stručni izrađivač: Zavod za prostorno uređenje Grada Zagreba  
 Odluka o izradi: Odluka o izradi izmjena i dopuna Generalnoga urbanističkoga plana grada Zagreba (15/23)  
 Koordinatni sustav: HTRS96/TM

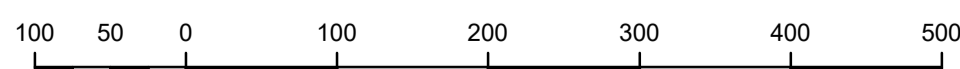
ZAGREB-25



ZAGREB-45



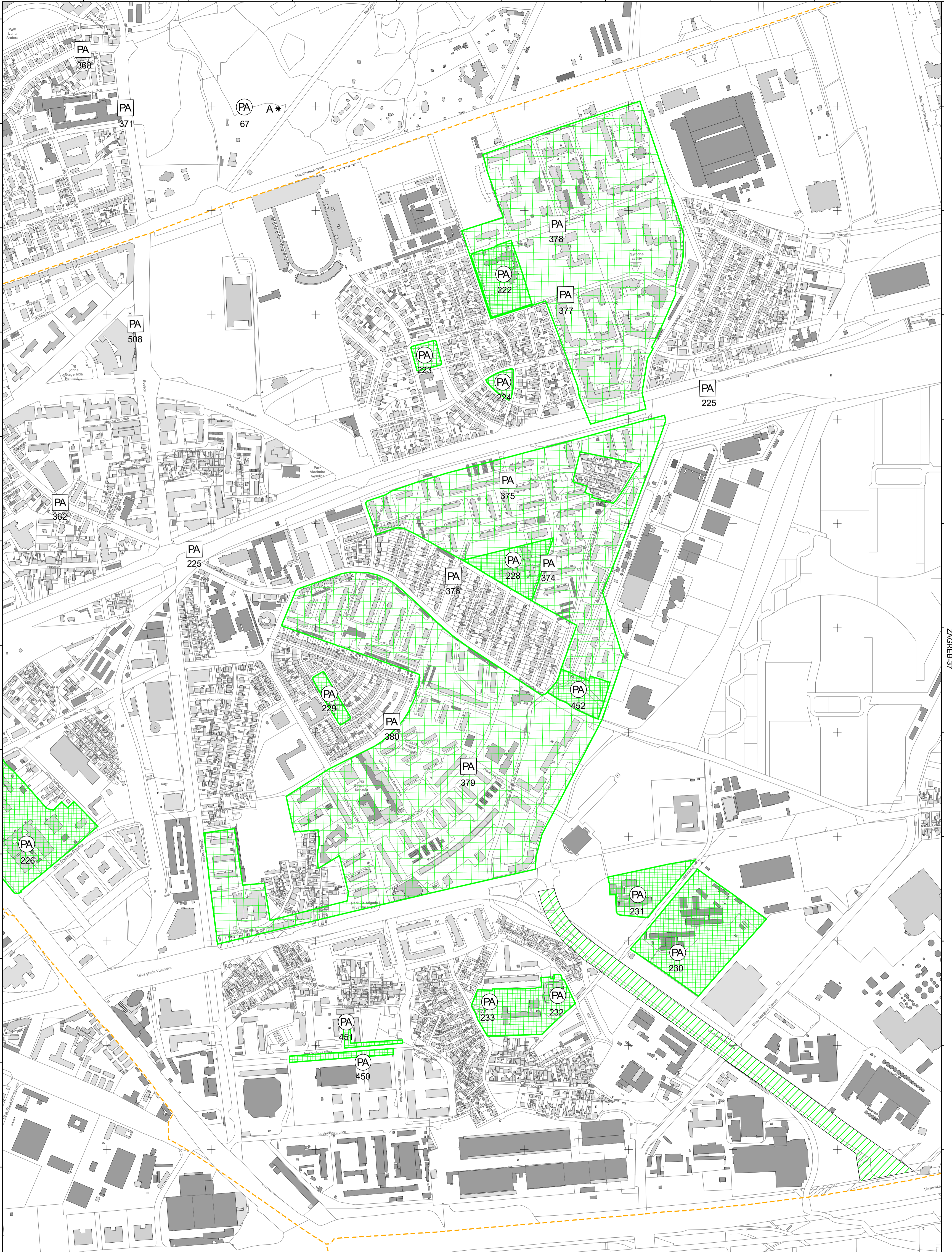
podjela listova HTRS96/TM	5-7-4-106-9	5-8-4-106-9
	5-12-4-105-9	5-13-4-105-9
	5-17-4-105-9	5-18-4-105-9



MJERILO 1:5.000

Podloga: katastarska podloga, rujan 2022.  
 Gradski ured za katastar i geodetske poslove Grada  
 Nositelj izrade: Gradski ured za gospodarstvo, ekološku održivost i strategijsko planiranje  
 Stručni izrađivač: Zavod za prostorno uređenje Grada Zagreba  
 Odluka o izradi: Odluka o izradi izmjena i dopuna Generalnoga urbanističkoga plana grada Zagreba (15/23)  
 Koordinatni sustav: HTRS96/TM

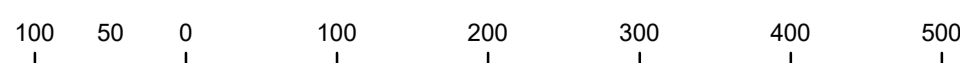
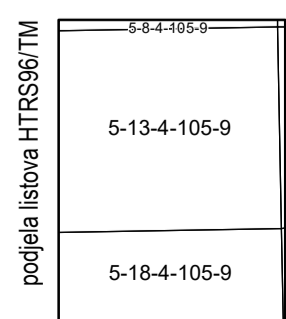
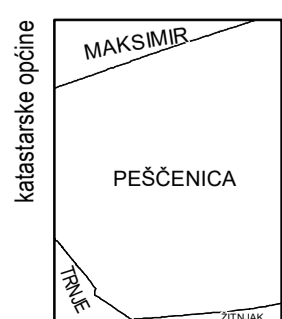
ZAGREB-26



ZAGREB-35

ZAGREB-37

ZAGREB-46



MJERILO 1:5.000

Podloga: katastarska podloga, rujan 2022.  
 Gradski ured za katastar i geodetske poslove Grada  
 Nositelj izrade: Gradski ured za gospodarstvo, ekološku održivost i  
 strategijsko planiranje  
 Stručni izrađivač: Zavod za prostorno uređenje Grada Zagreba  
 Odluka o izradi: Odluka o izradi izmjena i dopuna  
 Generalnoga urbanističkog plana grada Zagreba (15/23)  
 Koordinatni sustav: HTRS96/TM

ZAGREB-27



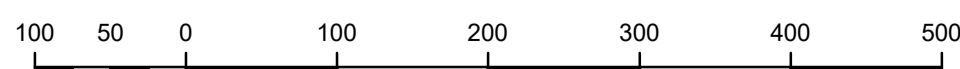
ZAGREB-36

ZAGREB-38

ZAGREB-47



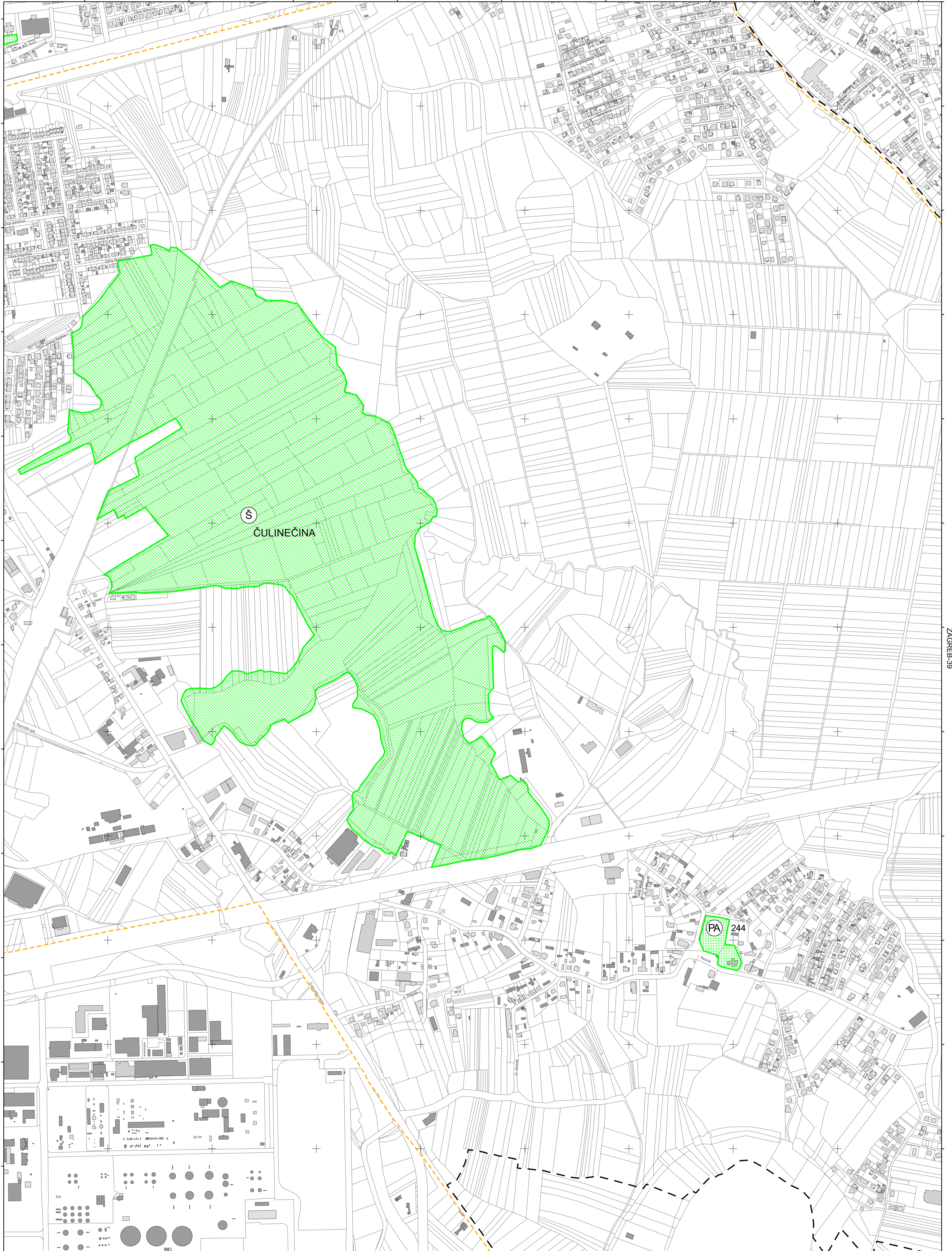
podjela listova HTRS96/TM	5-14-4-105-9
	5-19-4-105-9



MJERILO 1:5.000

Podloga: katastarska podloga, rujan 2022.  
 Gradski ured za katastar i geodetske poslove Grada  
 Nositelj izrade: Gradski ured za gospodarstvo, ekološku održivost i  
 strategijsko planiranje  
 Stručni izrađivač: Zavod za prostorno uređenje Grada Zagreba  
 Odluka o izradi: Odluka o izradi izmjena i dopuna  
 Generalnoga urbanističkog plana grada Zagreba (15/23)  
 Koordinatni sustav: HTRS96/TM

ZAGREB-28




ZAGREB-37

ZAGREB-39

ZAGREB-48



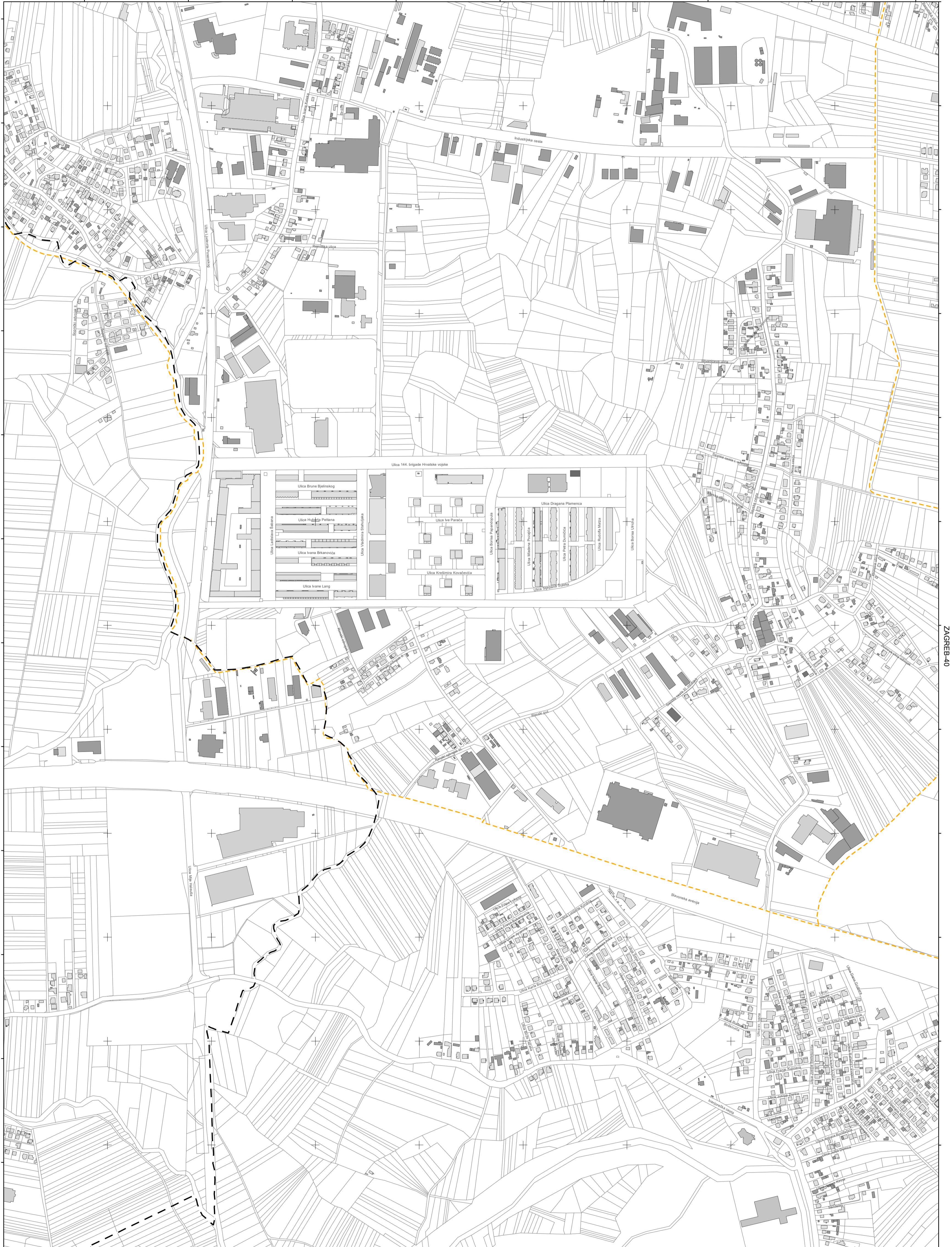
podjela listova HTRS96/TM	5-14-4-105-9	5-16-4-105-9
	5-19-4-105-9	5-20-4-105-9



MJERILO 1:5.000

Podloga: katastarska podloga, rujan 2022.  
 Gradski ured za katastar i geodetske poslove Grada  
 Nositelj izrade: Gradski ured za gospodarstvo, ekološku održivost i  
 stratejsko planiranje  
 Stručni izrađivač: Zavod za prostorno uređenje Grada Zagreba  
 Odluka o izradi: Odluka o izradi izmjena i dopuna  
 Generalnoga urbanističkog plana grada Zagreba (15/23)  
 Koordinatni sustav: HTRS96/TM

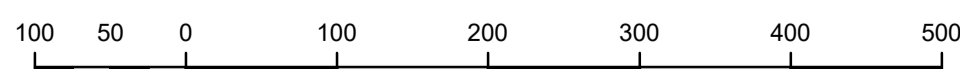
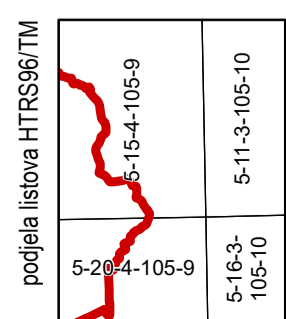
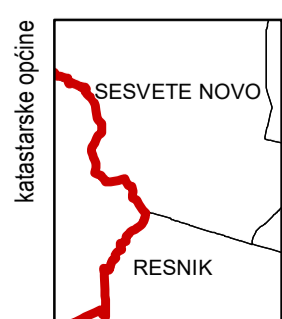
ZAGREB-29



ZAGREB-38

ZAGREB-40

ZAGREB-49

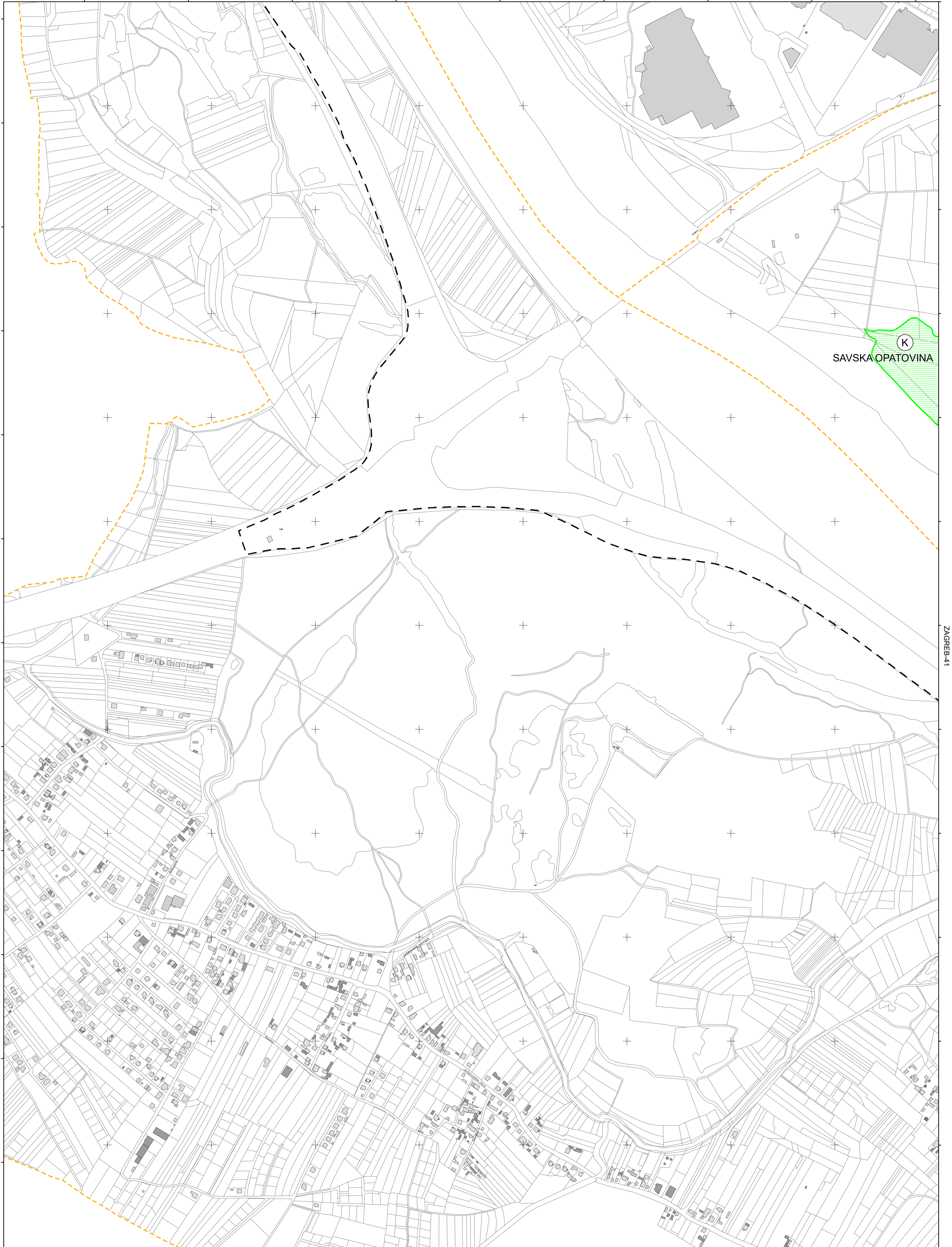


MJERILO 1:5.000

Podloga: katastarska podloga, rujan 2022.  
 Gradski ured za katastar i geodetske poslove Grada  
 Nositelj izrade: Gradski ured za gospodarstvo, ekološku održivost i  
 strategijsko planiranje  
 Stručni izrađivač: Zavod za prostorno uređenje Grada Zagreba  
 Odluka o izradi: Odluka o izradi izmjena i dopuna  
 Generalnoga urbanističkog plana grada Zagreba (15/23)  
 Koordinatni sustav: HTRS96/TM



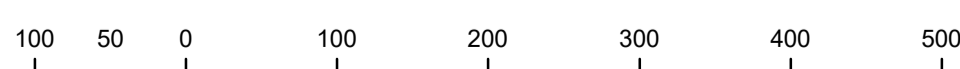
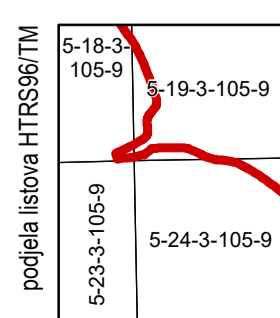
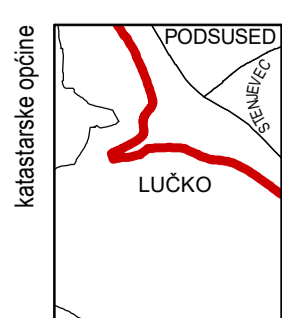
SAMOBOR-40



SAMOBOR-49

ZAGREB-41

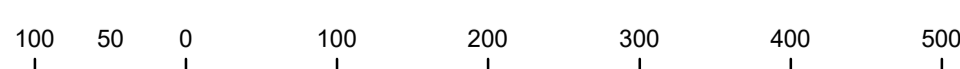
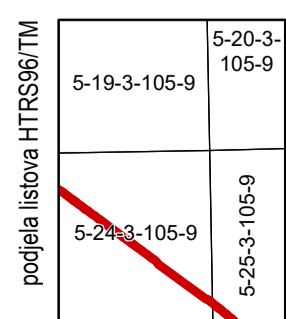
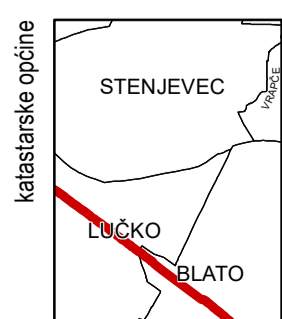
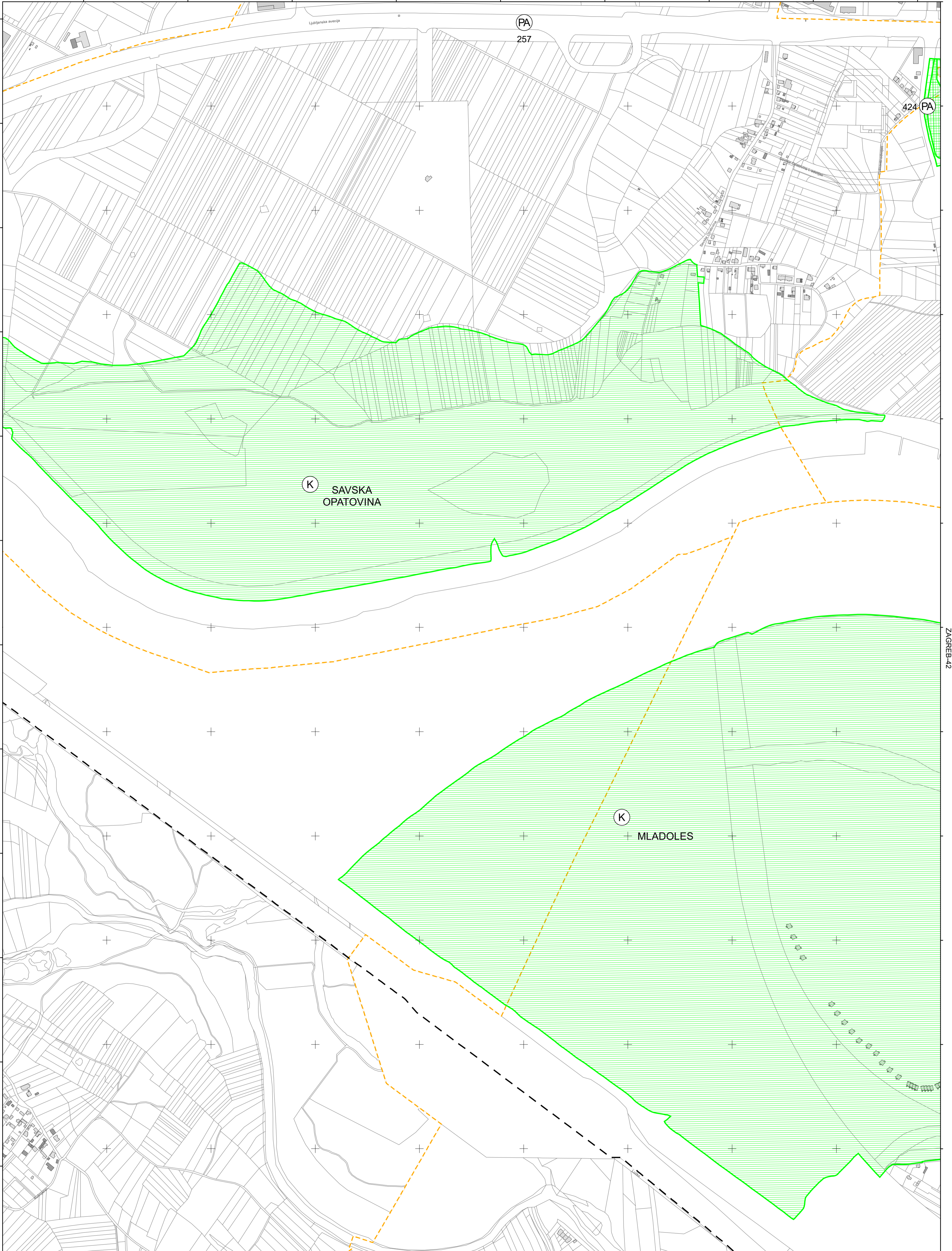
JASTREBARSKO-10



MJERILO 1:5.000

Podloga: katastarska podloga, rujan 2022.  
Gradski ured za katastar i geodetske poslove Grada  
Nositelj izrade: Gradski ured za gospodarstvo, ekološku održivost i strategijsko planiranje  
Stručni izrađivač: Zavod za prostorno uređenje Grada Zagreba  
Odluka o izradi: Odluka o izradi izmjena i dopuna Generalnoga urbanističkog plana grada Zagreba (15/23)  
Koordinatni sustav: HTRS96/TM

ZAGREB-31

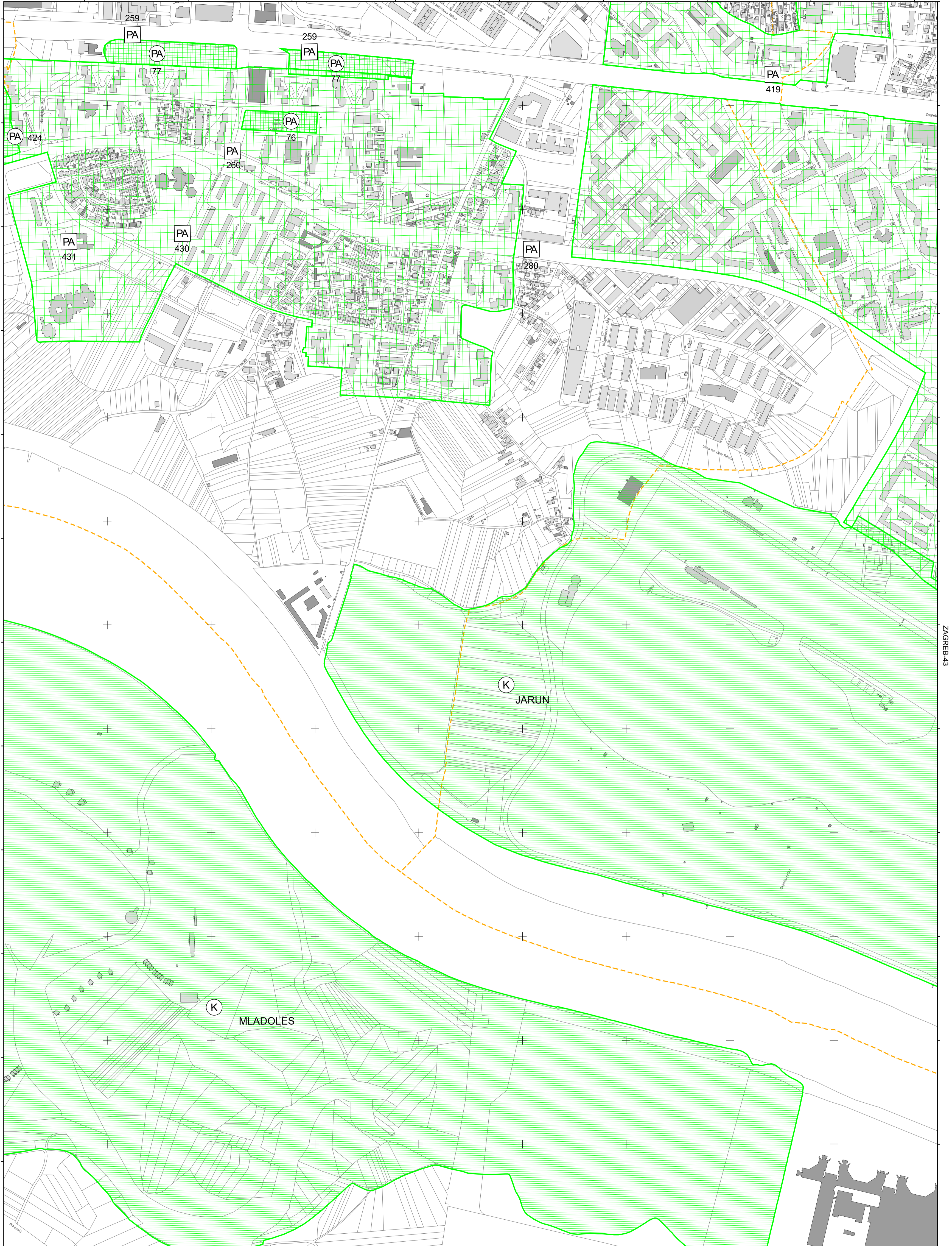


VELIKA GORICA-1

MJERILO 1:5.000

Podloga: katastarska podloga, rujan 2022.  
 Gradski ured za katastar i geodetske poslove Grada  
 Nositelj izrade: Gradski ured za gospodarstvo, ekološku održivost i  
 strategijsko planiranje  
 Stručni izrađivač: Zavod za prostorno uređenje Grada Zagreba  
 Odluka o izradi: Odluka o izradi izmjena i dopuna  
 Generalnoga urbanističkog plana grada Zagreba (15/23)  
 Koordinatni sustav: HTRS96/TM

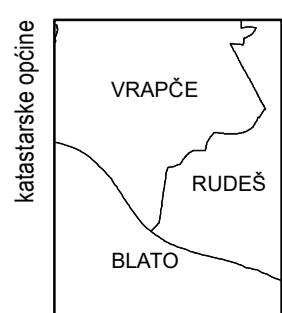
ZAGREB-32



ZAGREB-41

ZAGREB-43

VELIKA GORICA-2



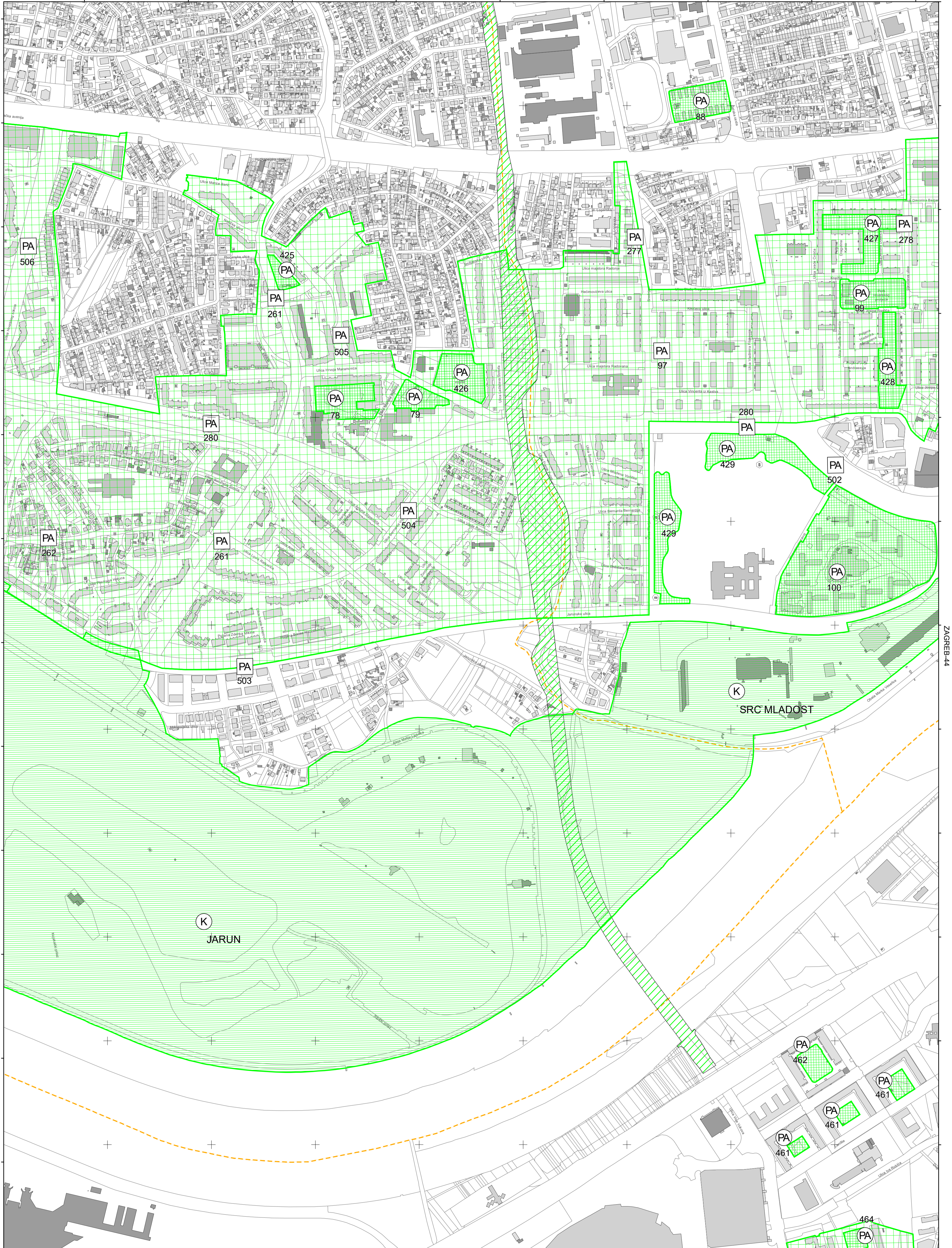
podjela listova HTRS96/TM	5-20-3-105-9
	5-25-3-105-9



MJERILO 1:5.000

Podloga: katastarska podloga, rujan 2022.  
 Gradski ured za katastar i geodetske poslove Grada  
 Nositelj izrade: Gradski ured za gospodarstvo, ekološku održivost i  
 strategijsko planiranje  
 Stručni izrađivač: Zavod za prostorno uređenje Grada Zagreba  
 Odluka o izradi: Odluka o izradi izmjena i dopuna  
 Generalnoga urbanističkog plana grada Zagreba (15/23)  
 Koordinatni sustav: HTRS96/TM

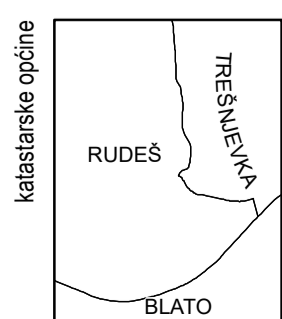
ZAGREB-33



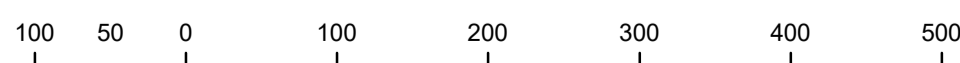
ZAGREB-42

ZAGREB-44

VELIKA GORICA-3



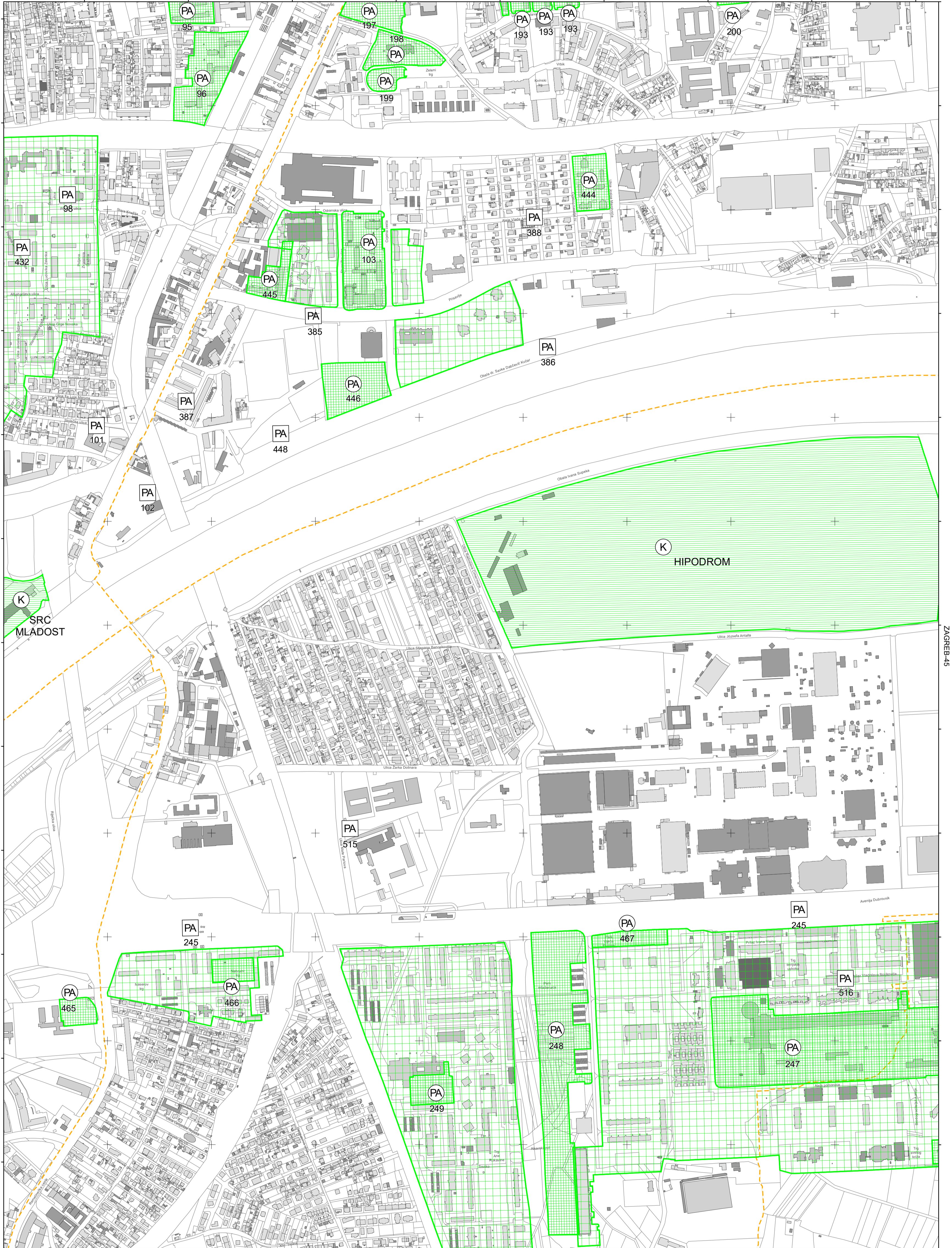
podjela listova HTRS96/TM	5-16-4-105-9
	5-21-4-105-9



MJERILO 1:5.000

Podloga: katastarska podloga, rujan 2022.  
 Gradski ured za katastar i geodetske poslove Grada  
 Nositelj izrade: Gradski ured za gospodarstvo, ekološku održivost i strategijsko planiranje  
 Stručni izrađivač: Zavod za prostorno uređenje Grada Zagreba  
 Odluka o izradi: Odluka o izradi izmjena i dopuna Generalnoga urbanističkog plana grada Zagreba (15/23)  
 Koordinatni sustav: HTRS96/TM

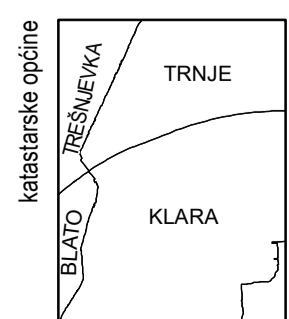
ZAGREB-34



ZAGREB-43

ZAGREB-45

VELIKA GORICA-4



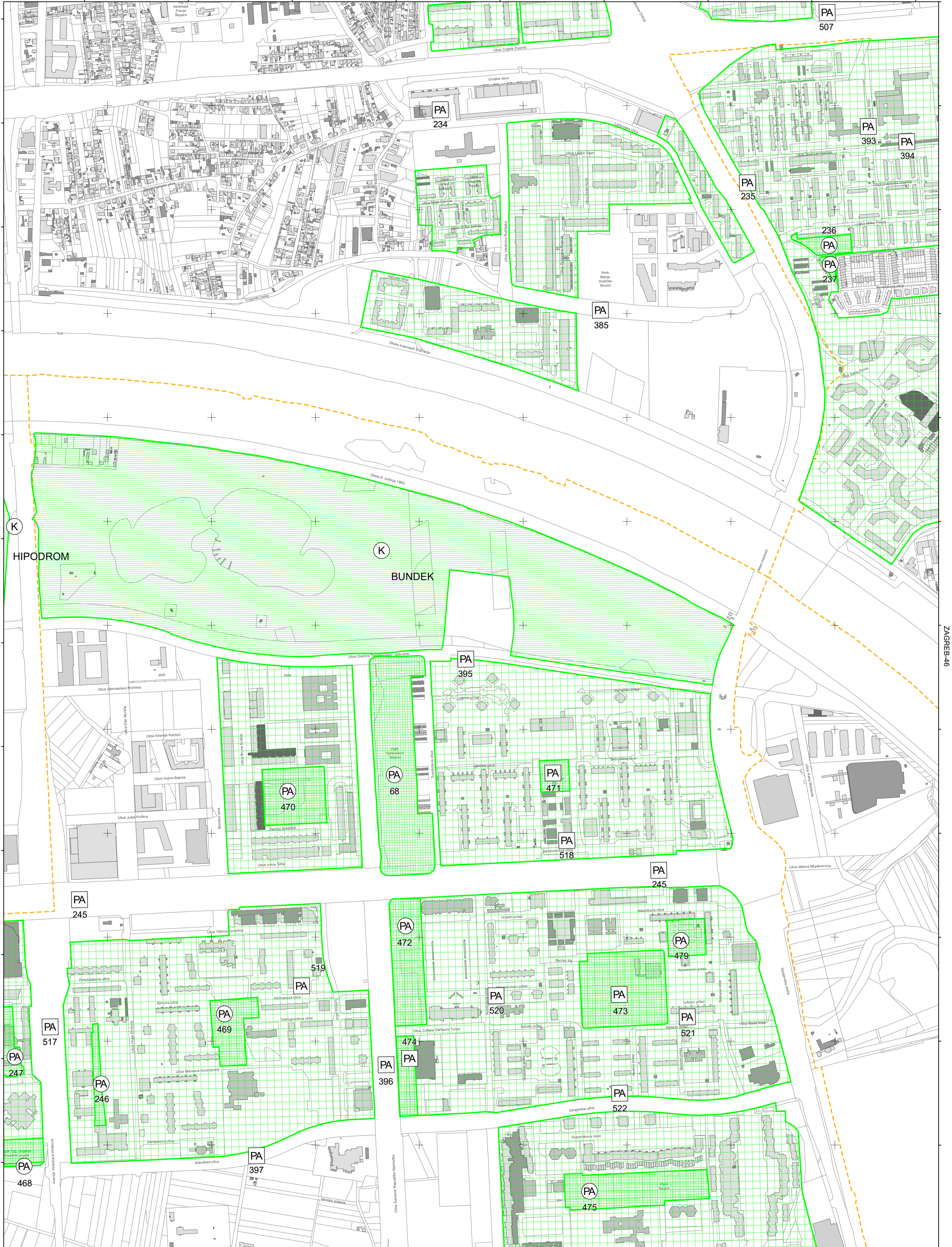
podjela listova HTRS96/TM	5-16-4-105-9	5-17-4-105-9
	5-21-4-105-9	5-22-4-105-9



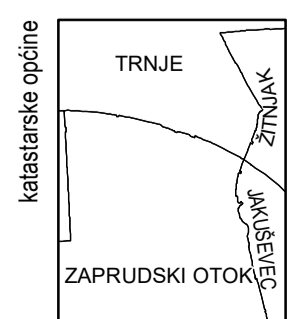
MJERILO 1:5.000

Podloga: katastarska podloga, rujan 2022.  
 Gradski ured za katastar i geodetske poslove Grada  
 Nositelj izrade: Gradski ured za gospodarstvo, ekološku održivost i strategijsko planiranje  
 Stručni izrađivač: Zavod za prostorno uređenje Grada Zagreba  
 Odluka o izradi: Odluka o izradi izmjena i dopuna Generalnoga urbanističkog plana grada Zagreba (15/23)  
 Koordinatni sustav: HTRS96/TM

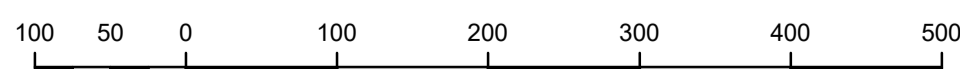
ZAGREB-35



VELIKA GORICA-5



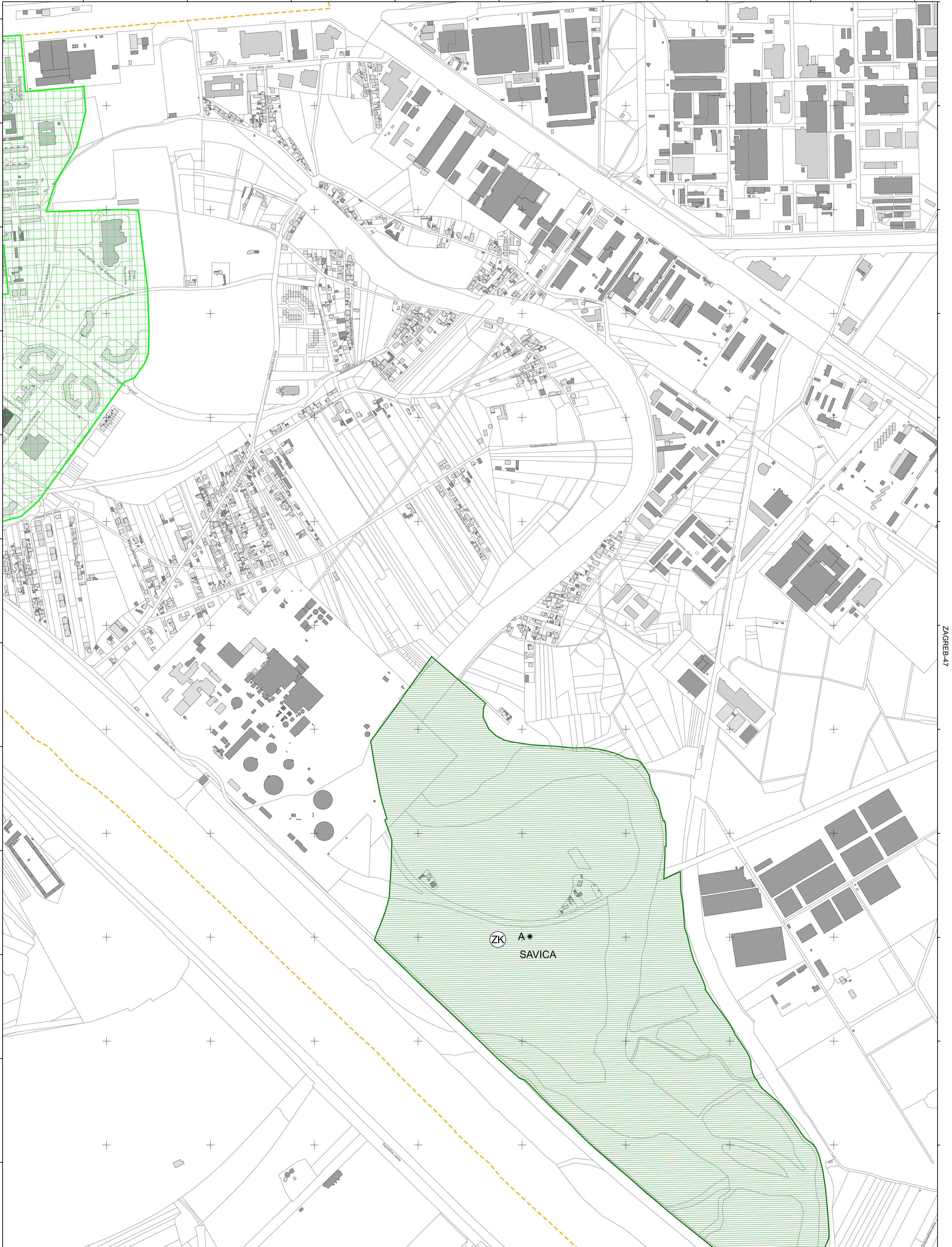
podjela listova HTRS96/TM	5-17-4-105-9	5-18-4-105-9
	5-22-4-105-9	5-23-4-105-9



MJERILO 1:5.000

Podloga: katastarska podloga, rujan 2022.  
 Gradski ured za katastar i geodetske poslove Grada  
 Nositelj izrade: Gradski ured za gospodarstvo, ekološko održivost i strategijsko planiranje  
 Stručni izrađivač: Zavod za prostorno uređenje Grada Zagreba  
 Odluka o izradi: Odluka o izradi izmjena i dopuna Generalnoga urbanističkoga plana grada Zagreba (15/23)  
 Koordinatni sustav: HTRS96/TM

ZAGREB-36



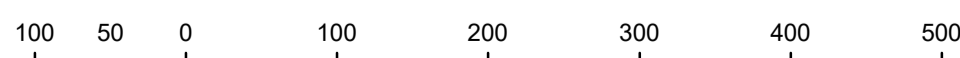
ZAGREB-45

ZAGREB-47

VELIKA GORICA-6

katastarske općine	ŽITNJAK
	JAKUŠEVEC

podjela listova HTRS96/TM	5-18-4-105-9
	5-23-4-105-9



MJERILO 1:5.000

Podloga: katastarska podloga, rujan 2022.  
 Gradski ured za katastar i geodetske poslove Grada  
 Nositelj izrade: Gradski ured za gospodarstvo, ekološku održivost i  
 stratejsko planiranje  
 Stručni izrađivač: Zavod za prostorno uređenje Grada Zagreba  
 Odluka o izradi: Odluka o izradi izmjena i dopuna  
 Generalnoga urbanističkog plana grada Zagreba (15/23)  
 Koordinatni sustav: HTRS96/TM

ZAGREB-37




ZAGREB-46

ZAGREB-48

VELIKA GORICA-7

katsarske općine	ŽITNJAK
podjela listova HTRS96/TM	5-19-4-105-9
	5-24-4-105-9



MJERILO 1:5.000

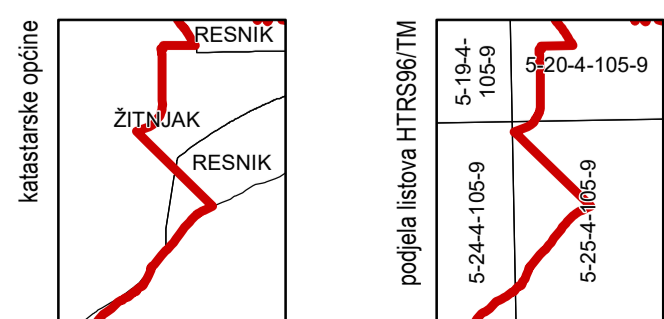
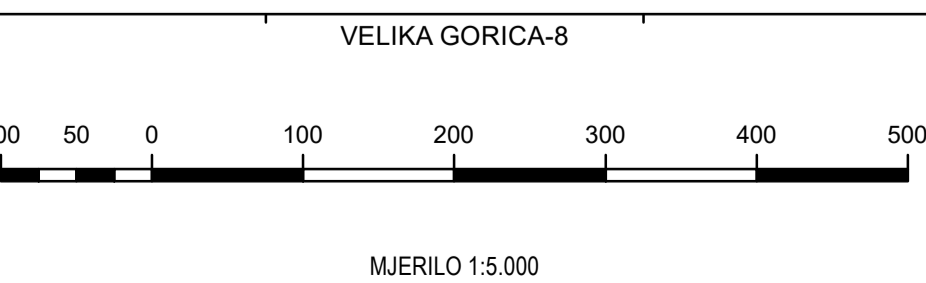
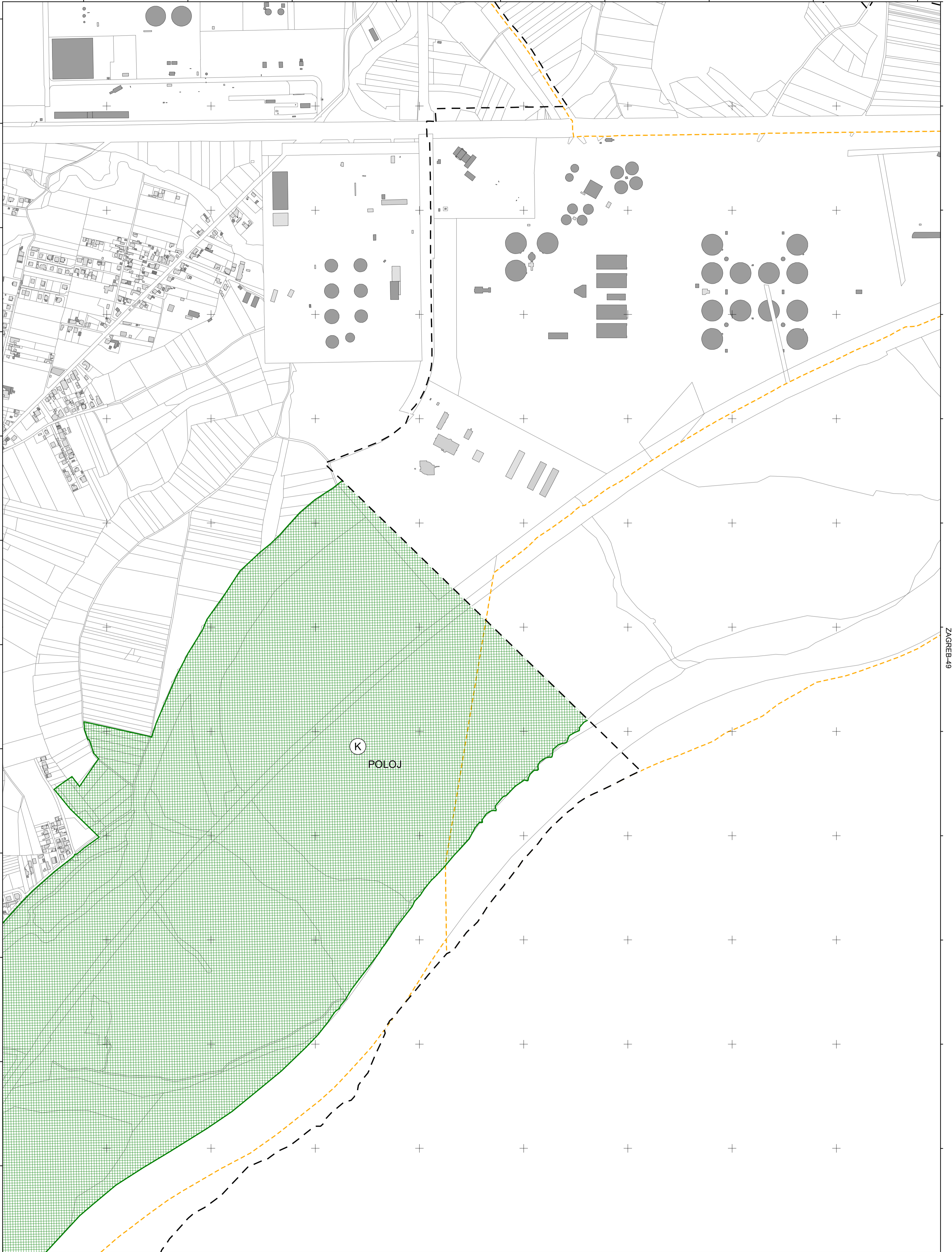
Podloga: katastarska podloga, rujan 2022.  
 Gradski ured za katastar i geodetske poslove Grada  
 Nositelj izrade: Gradski ured za gospodarstvo, ekološku održivost i  
 strategijsko planiranje  
 Stručni izrađivač: Zavod za prostorno uređenje Grada Zagreba  
 Odluka o izradi: Odluka o izradi izmjena i dopuna  
 Generalnoga urbanističkog plana grada Zagreba (15/23)  
 Koordinatni sustav: HTRS96/TM



ZAGREB-38

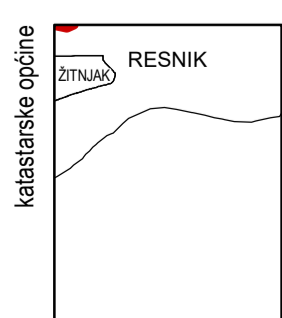
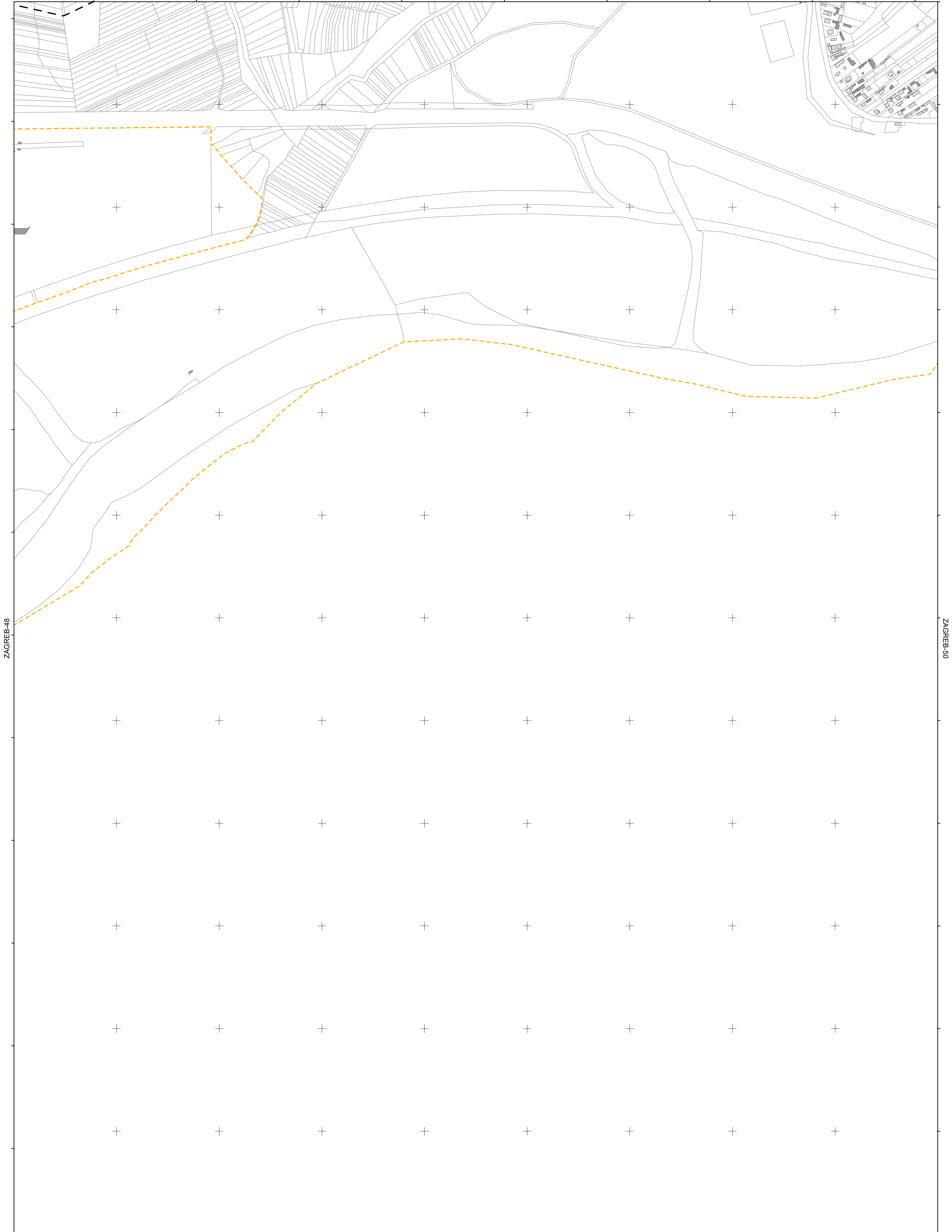
ZAGREB-47

ZAGREB-49

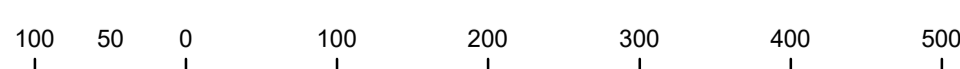


Podloga: katastarska podloga, rujan 2022.  
 Gradski ured za katastar i geodetske poslove Grada  
 Nositelj izrade: Gradski ured za gospodarstvo, ekološku održivost i  
 strategijsko planiranje  
 Stručni izrađivač: Zavod za prostorno uređenje Grada Zagreba  
 Odluka o izradi: Odluka o izradi izmjena i dopuna  
 Generalnoga urbanističkog plana grada Zagreba (15/23)  
 Koordinatni sustav: HTRS96/TM

ZAGREB-39



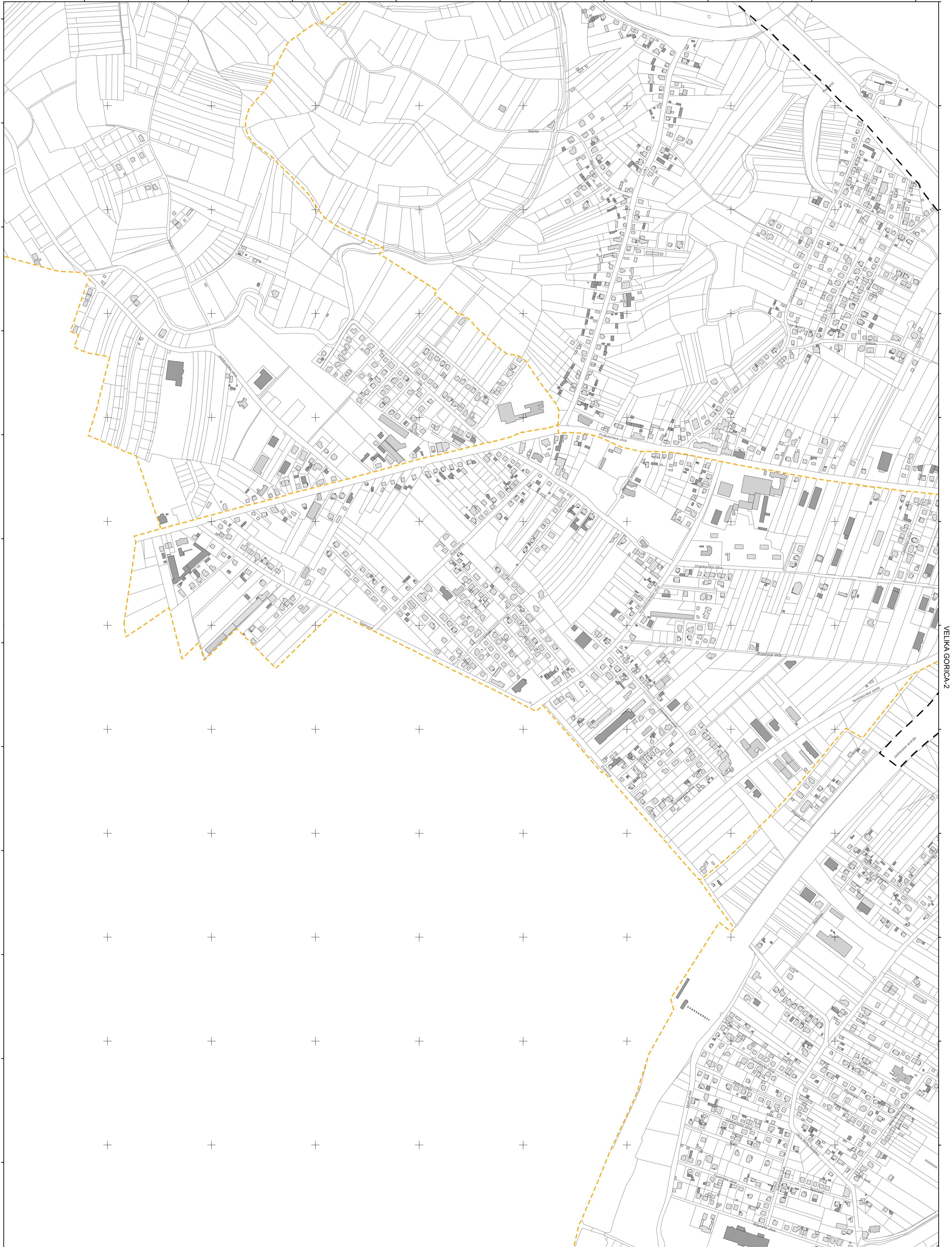
podjela listova HTRS96/TM	5-20-4-105-9	5-16-3-105-10
	5-25-4-105-9	5-21-3-105-10



MJERILO 1:5.000

Podloga: katastarska podloga, rujan 2022.  
 Gradski ured za katastar i geodetske poslove Grada  
 Nositelj izrade: Gradski ured za gospodarstvo, ekološku održivost i strategijsko planiranje  
 Stručni izrađivač: Zavod za prostorno uređenje Grada Zagreba  
 Odluka o izradi: Odluka o izradi izmjena i dopuna Generalnoga urbanističkoga plana grada Zagreba (15/23)  
 Koordinatni sustav: HTRS96/TM

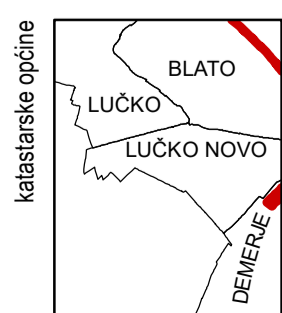
ZAGREB-41



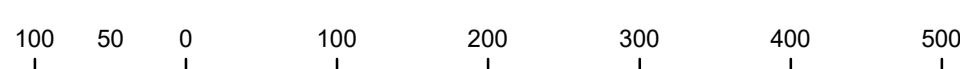
JASTREBARSKO-10

VELIKA GORICA-2

VELIKA GORICA-11



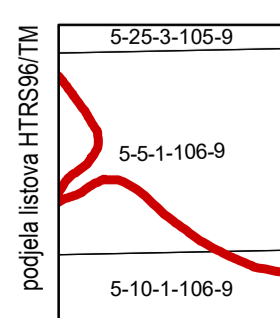
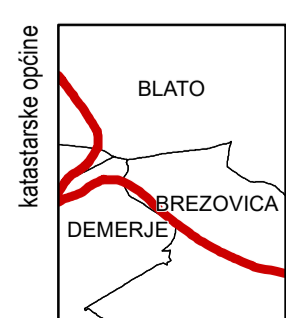
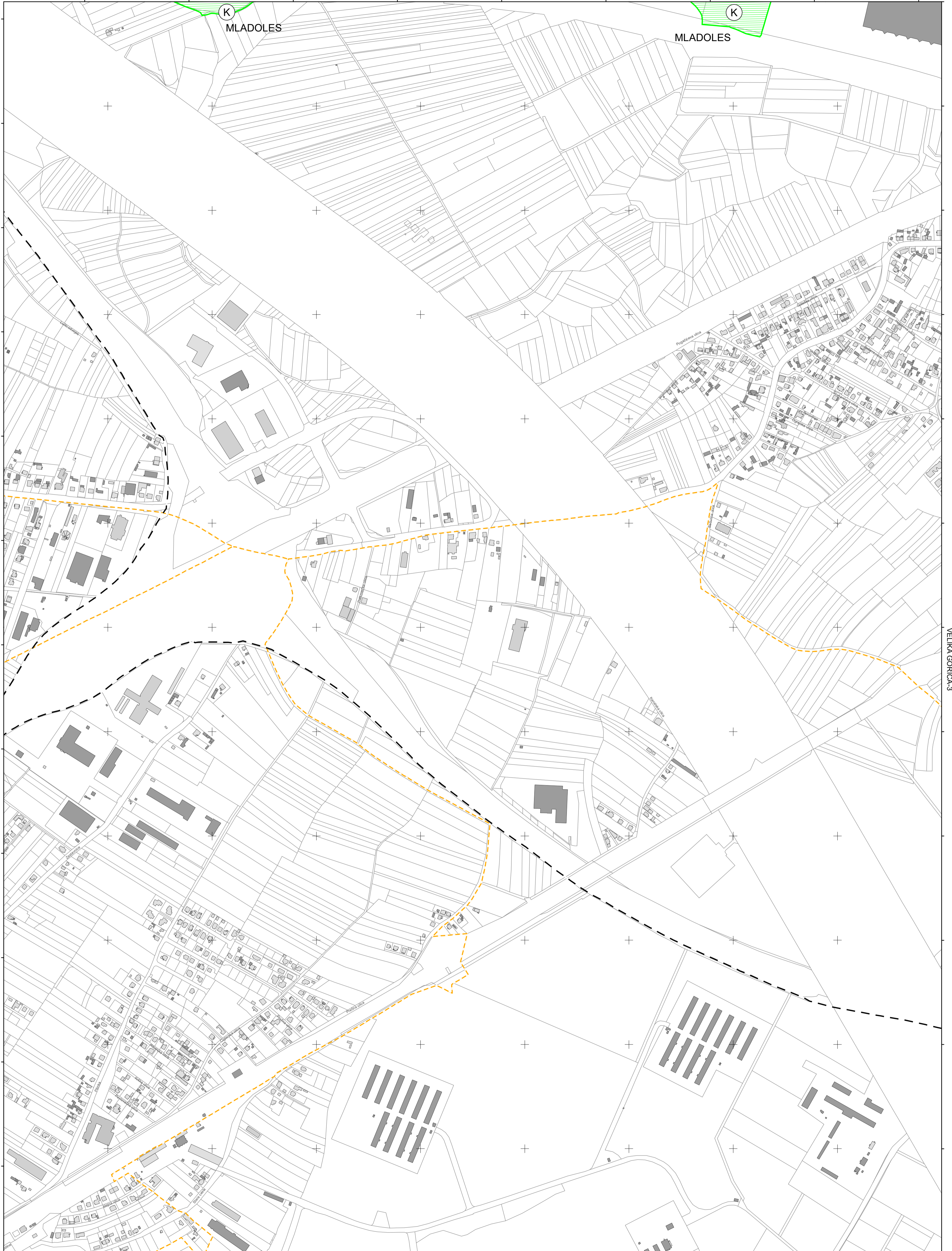
podjela listova HTRS96/TM	5-24-3-105-9	5-25-3-105-9
	5-4-1-106-9	5-5-1-106-9
	5-9-1-106-9	5-10-1-106-9



MJERILO 1:5.000

Podloga: katastarska podloga, rujan 2022.  
 Gradski ured za katastar i geodetske poslove Grada  
 Nositelj izrade: Gradski ured za gospodarstvo, ekološku održivost i strategijsko planiranje  
 Stručni izrađivač: Zavod za prostorno uređenje Grada Zagreba  
 Odluka o izradi: Odluka o izradi izmjena i dopuna Generalnoga urbanističkoga plana grada Zagreba (15/23)  
 Koordinatni sustav: HTRS96/TM

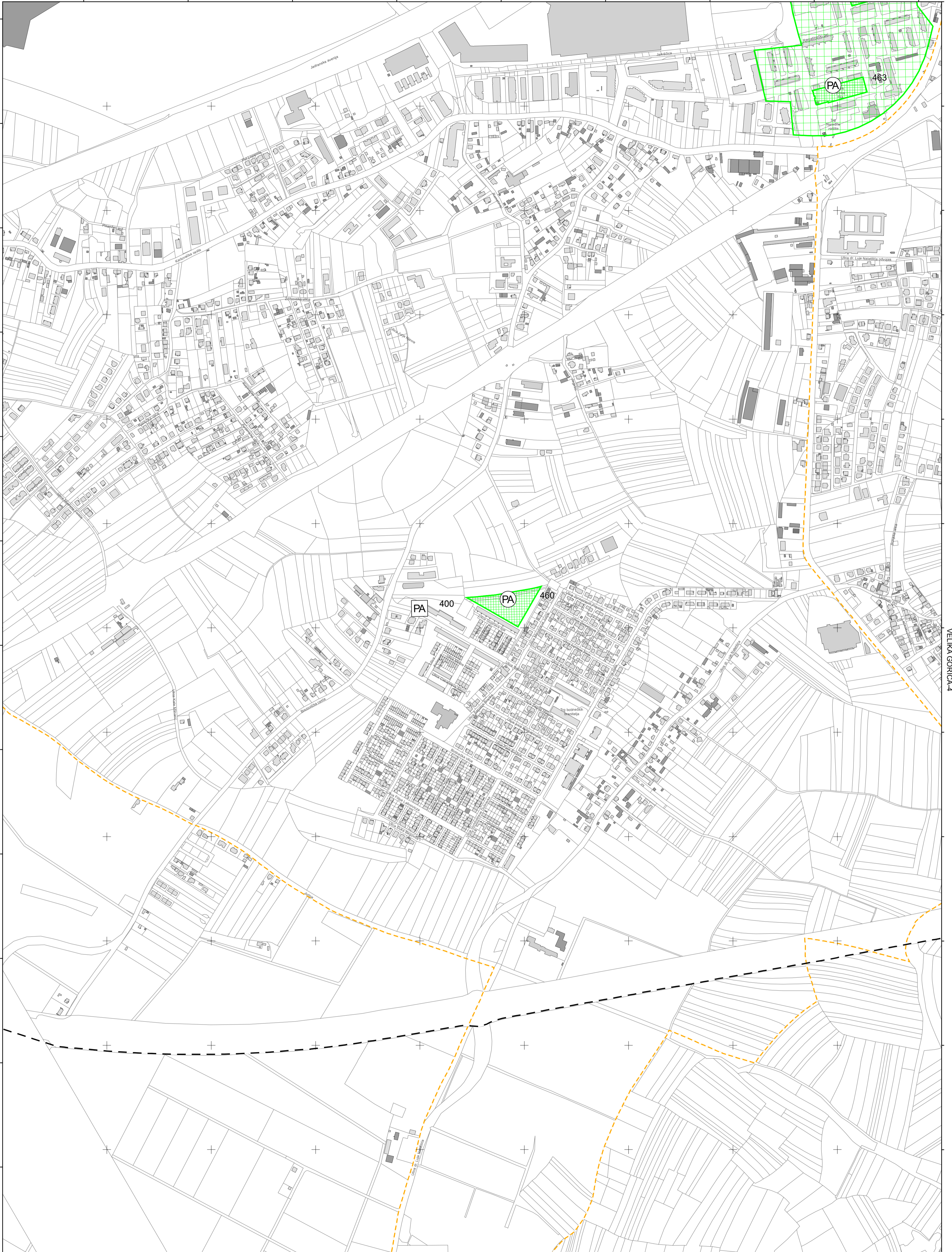
ZAGREB-42



MJERILO 1:5.000

Podloga: katastarska podloga, rujan 2022.  
 Gradski ured za katastar i geodetske poslove Grada  
 Nositelj izrade: Gradski ured za gospodarstvo, ekološku održivost i  
 strategijsko planiranje  
 Stručni izrađivač: Zavod za prostorno uređenje Grada Zagreba  
 Odluka o izradi: Odluka o izradi izmjena i dopuna  
 Generalnoga urbanističkog plana grada Zagreba (15/23)  
 Koordinatni sustav: HTRS96/TM


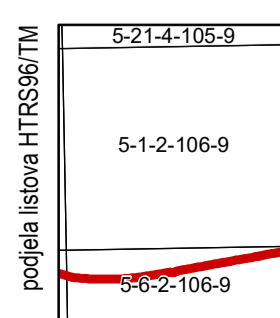
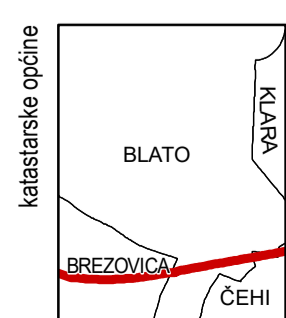
ZAGREB-43



VELIKA GORICA-2

VELIKA GORICA-4

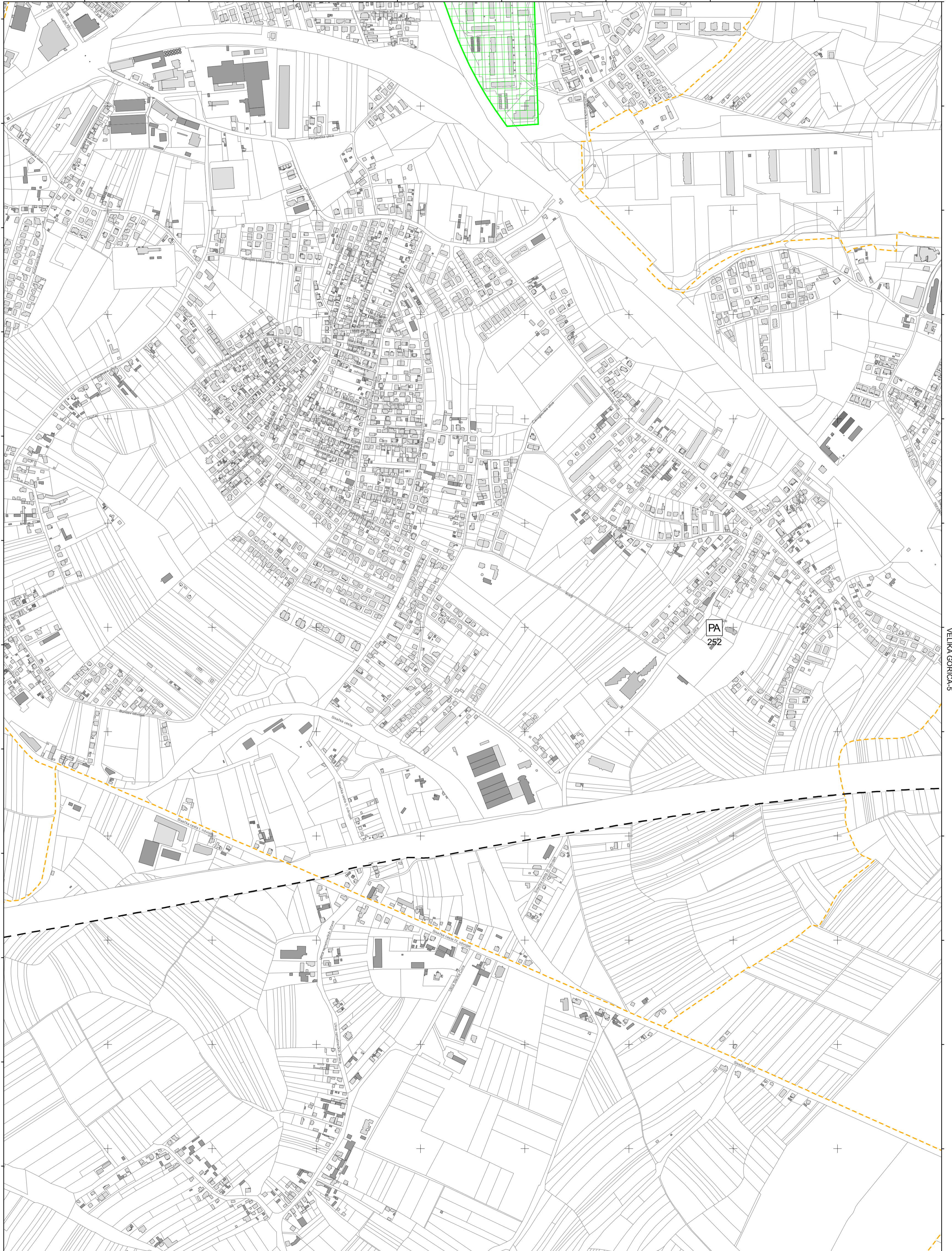
VELIKA GORICA-13



MJERILO 1:5.000

Podloga: katastarska podloga, rujan 2022.  
 Gradski ured za katastar i geodetske poslove Grada  
 Nositelj izrade: Gradski ured za gospodarstvo, ekološku održivost i strategijsko planiranje  
 Stručni izrađivač: Zavod za prostorno uređenje Grada Zagreba  
 Odluka o izradi: Odluka o izradi izmjena i dopuna Generalnoga urbanističkog plana grada Zagreba (15/23)  
 Koordinatni sustav: HTRS96/TM

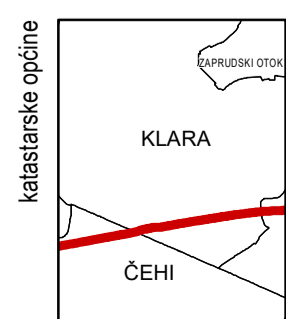
ZAGREB-44



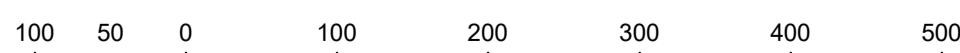
VELIKA GORICA-3

VELIKA GORICA-5

VELIKA GORICA-14



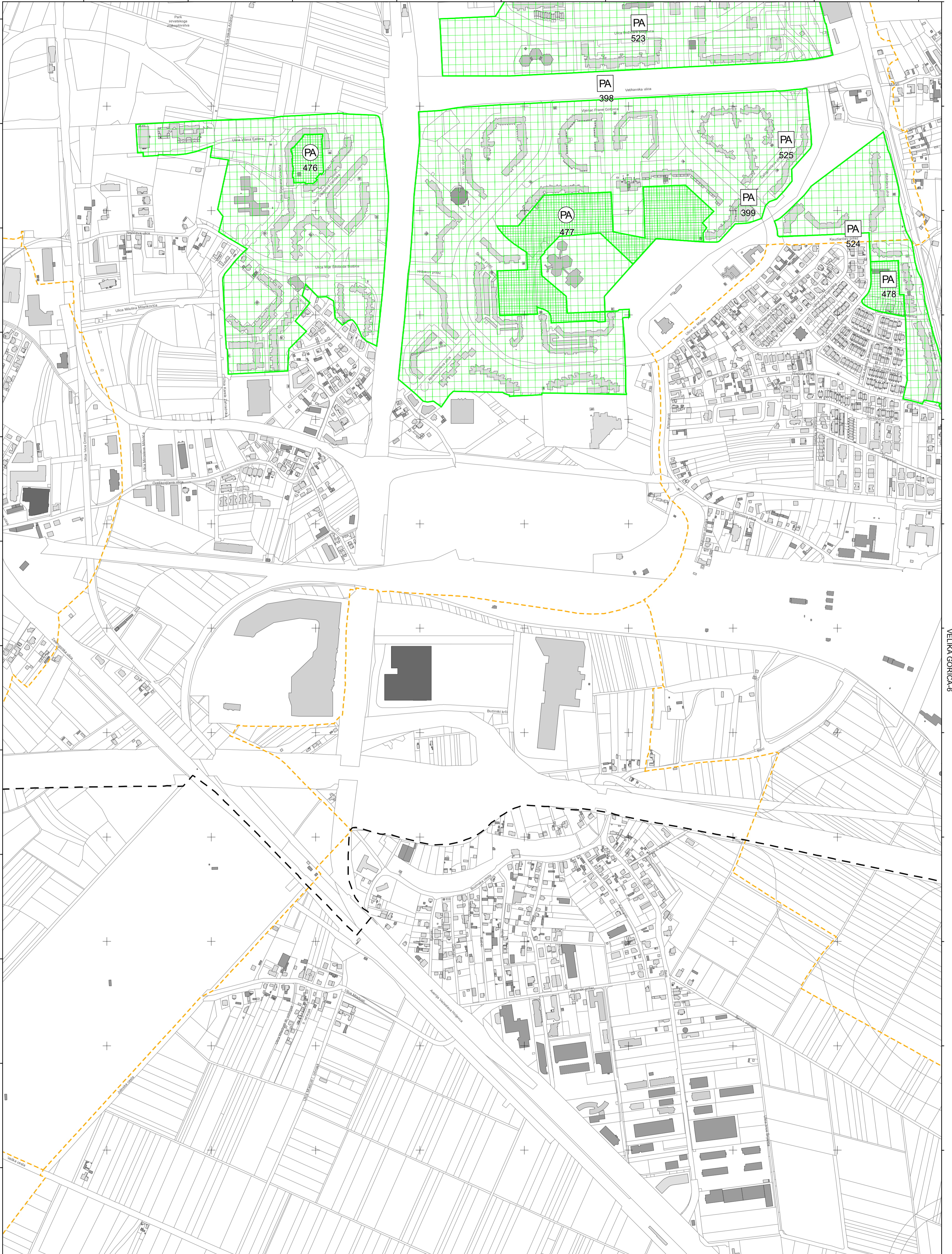
podjela listova HTRS96/TM	
5-21-4-106-9	5-22-4-106-9
5-1-2-106-9	5-2-2-106-9
5-6-2-106-9	5-7-2-106-9



MJERILO 1:5.000

Podloga: katastarska podloga, rujan 2022.  
 Gradski ured za katastar i geodetske poslove Grada  
 Nositelj izrade: Gradski ured za gospodarstvo, ekološku održivost i strategijsko planiranje  
 Stručni izrađivač: Zavod za prostorno uređenje Grada Zagreba  
 Odluka o izradi: Odluka o izradi izmjena i dopuna Generalnoga urbanističkog plana grada Zagreba (15/23)  
 Koordinatni sustav: HTRS96/TM

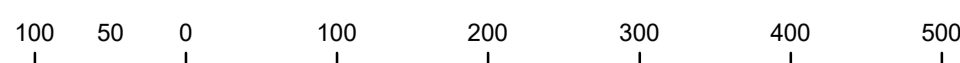
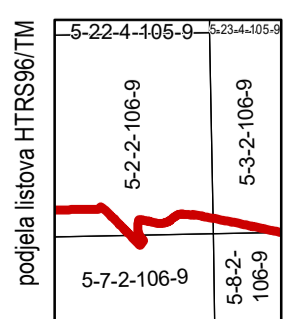
ZAGREB-45



VELIKA GORICA-4

VELIKA GORICA-6

VELIKA GORICA-15



MJERILO 1:5.000

Podloga: katastarska podloga, rujan 2022.  
 Gradski ured za katastar i geodetske poslove Grada  
 Nositelj izrade: Gradski ured za gospodarstvo, ekološku održivost i  
 strategijsko planiranje  
 Stručni izrađivač: Zavod za prostorno uređenje Grada Zagreba  
 Odluka o izradi: Odluka o izradi izmjena i dopuna  
 Generalnoga urbanističkog plana grada Zagreba (15/23)  
 Koordinatni sustav: HTRS96/TM

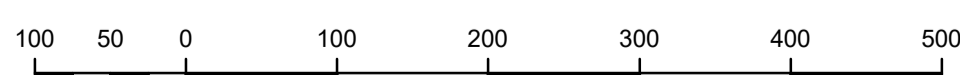
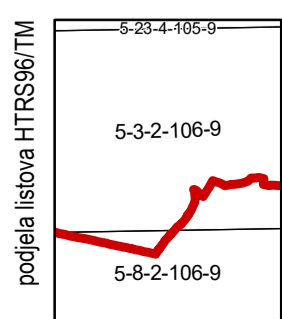
ZAGREB-46



VELIKA GORICA-5

VELIKA GORICA-7

VELIKA GORICA-16



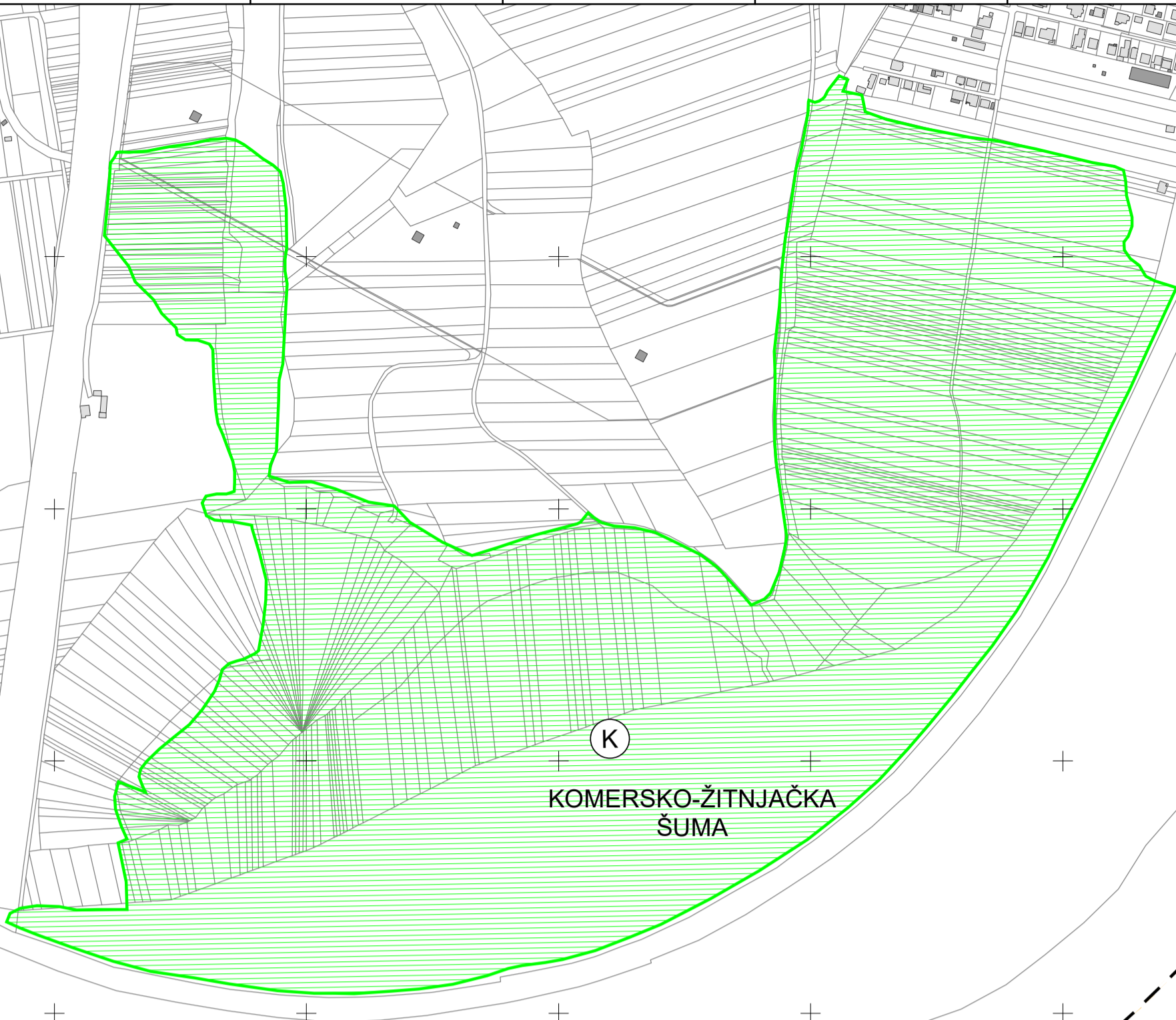
MJERILO 1:5.000

Podloga: katastarska podloga, rujan 2022.  
 Gradski ured za katastar i geodetske poslove Grada  
 Nositelj izrade: Gradski ured za gospodarstvo, ekološku održivost i  
 stratejsko planiranje  
 Stručni izrađivač: Zavod za prostorno uređenje Grada Zagreba  
 Odluka o izradi: Odluka o izradi izmjena i dopuna  
 Generalnoga urbanističkog plana grada Zagreba (15/23)  
 Koordinatni sustav: HTRS96/TM



ZAGREB-47

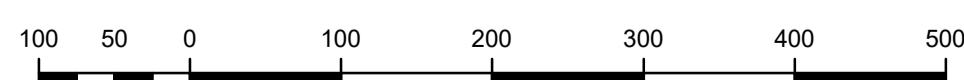
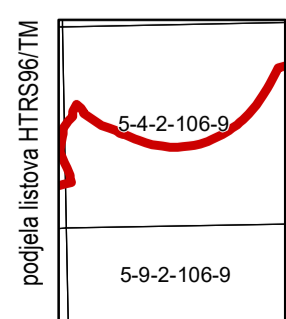
POLOJ (K)



(K)  
KOMERSKO-ŽITNJAČKA  
ŠUMA

VELIKA GORICA-6


VELIKA GORICA-8



MJERILO 1:5.000


Podloga: katastarska podloga, rujan 2022.  
Gradski ured za katastar i geodetske poslove Grada  
Nositelj izrade: Gradski ured za gospodarstvo, ekološku održivost i  
strategijsko planiranje  
Stručni izrađivač: Zavod za prostorno uređenje Grada Zagreba  
Odluka o izradi: Odluka o izradi izmjena i dopuna  
Generalnoga urbanističkog plana grada Zagreba (15/23)  
Koordinatni sustav: HTRS96/TM

ZAGREB-48

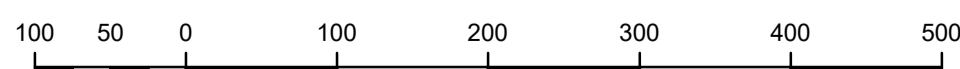


VELIKA GORICA-7

VELIKA GORICA-8



podjela listova HTRS96/TM	
5-4-2-106-9	5-5-2-106-9
5-9-2-106-9	5-10-2-106-9



MJERILO 1:5.000

Podloga: katastarska podloga, rujan 2022.  
 Gradski ured za katastar i geodetske poslove Grada  
 Nositelj izrade: Gradski ured za gospodarstvo, ekološku održivost i  
 strategijsko planiranje  
 Stručni izrađivač: Zavod za prostorno uređenje Grada Zagreba  
 Odluka o izradi: Odluka o izradi izmjena i dopuna  
 Generalnoga urbanističkog plana grada Zagreba (15/23)  
 Koordinatni sustav: HTRS96/TM